

# CANCIONES Y DANZAS DE ESPAÑA

(DOCUMENTALES PARA ARCHIVO)

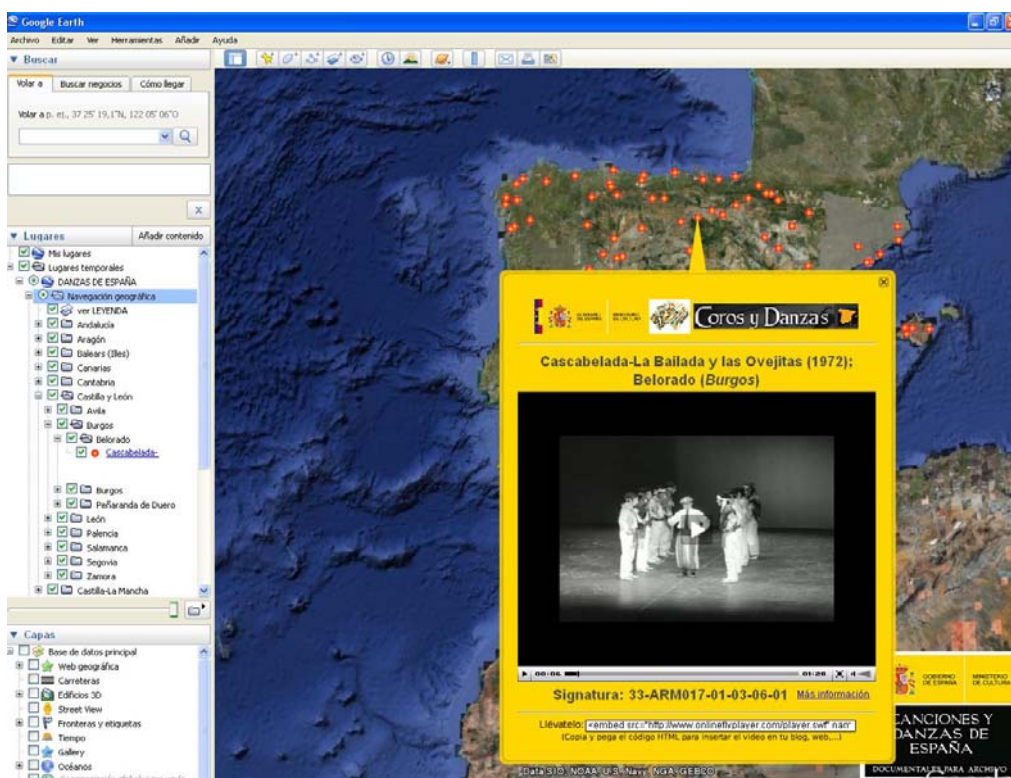
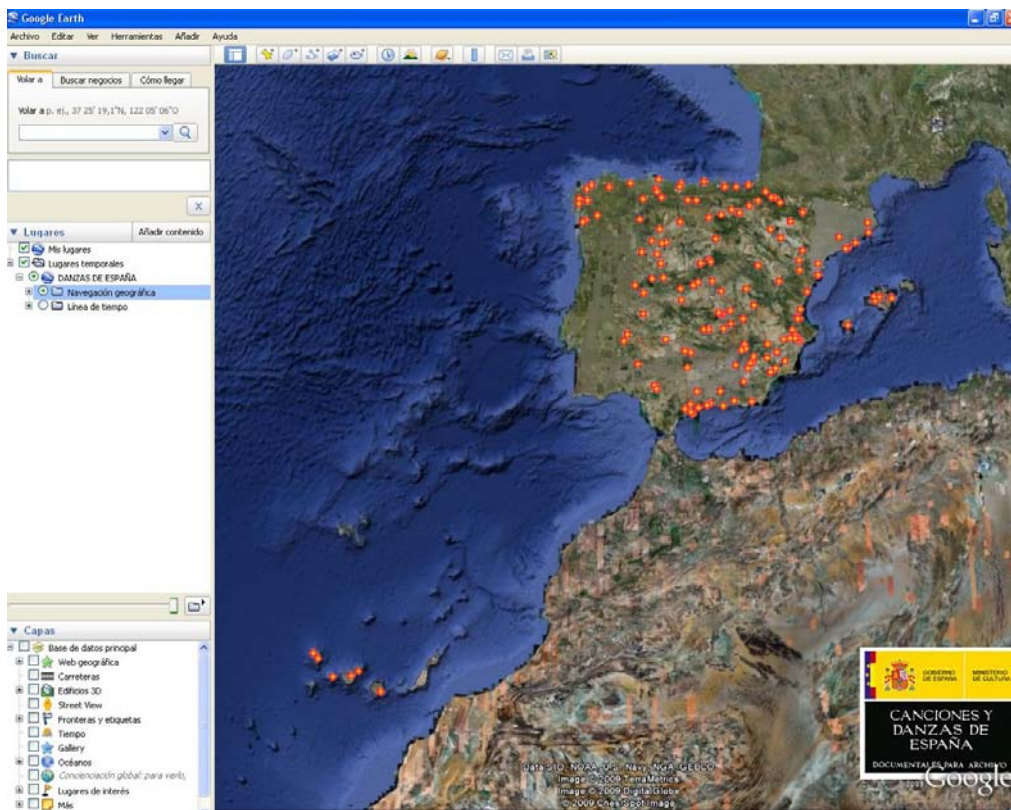
sobre **Google Earth**





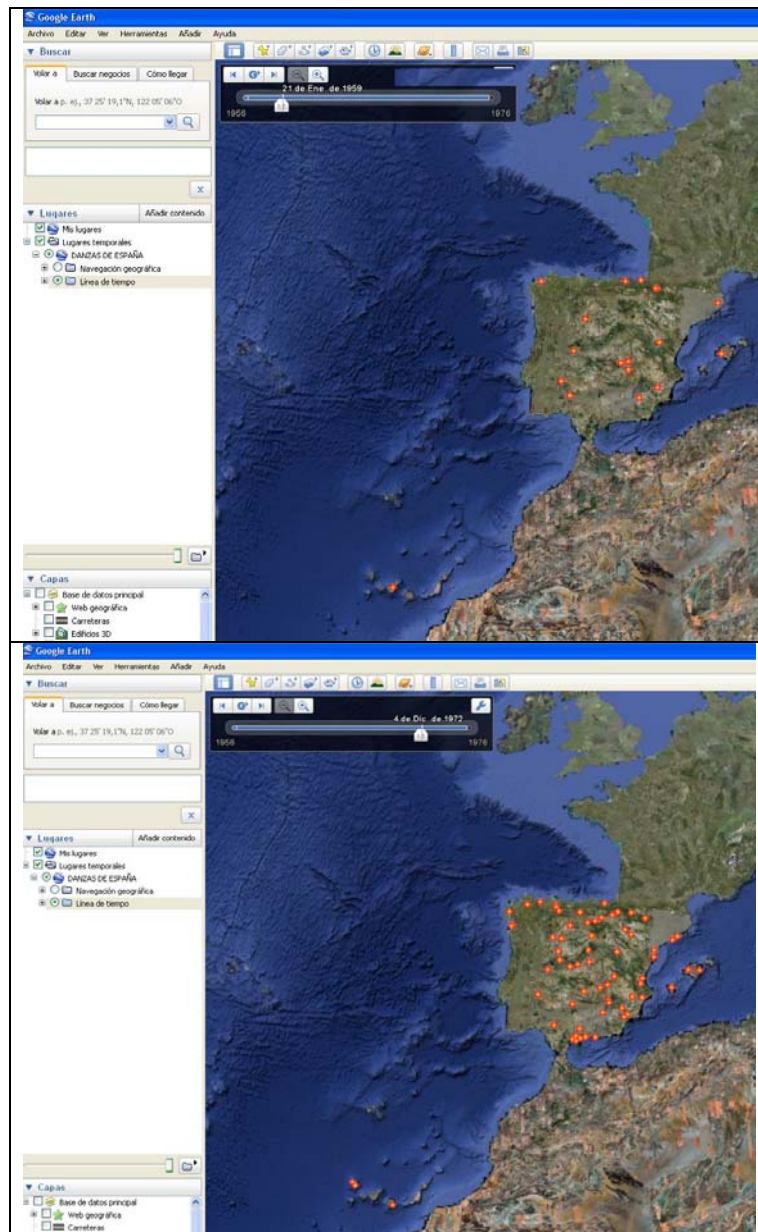
El fichero “danzas.kmz” da acceso a la colección “Danzas de España” del Fondo cinematográfico (películas) del gabinete técnico de la sección femenina. Son un total de 234 películas con bailes y danzas de toda la geografía española grabadas entre 1956 y 1976.

Para empezar a usar “danzas.kmz” y centrarnos sólo en la navegación de nuestra colección, es aconsejable desactivar en la barra lateral izquierda de la pantalla, debajo de la opción “Capas”, la “Base de datos principal” de Google Earth.

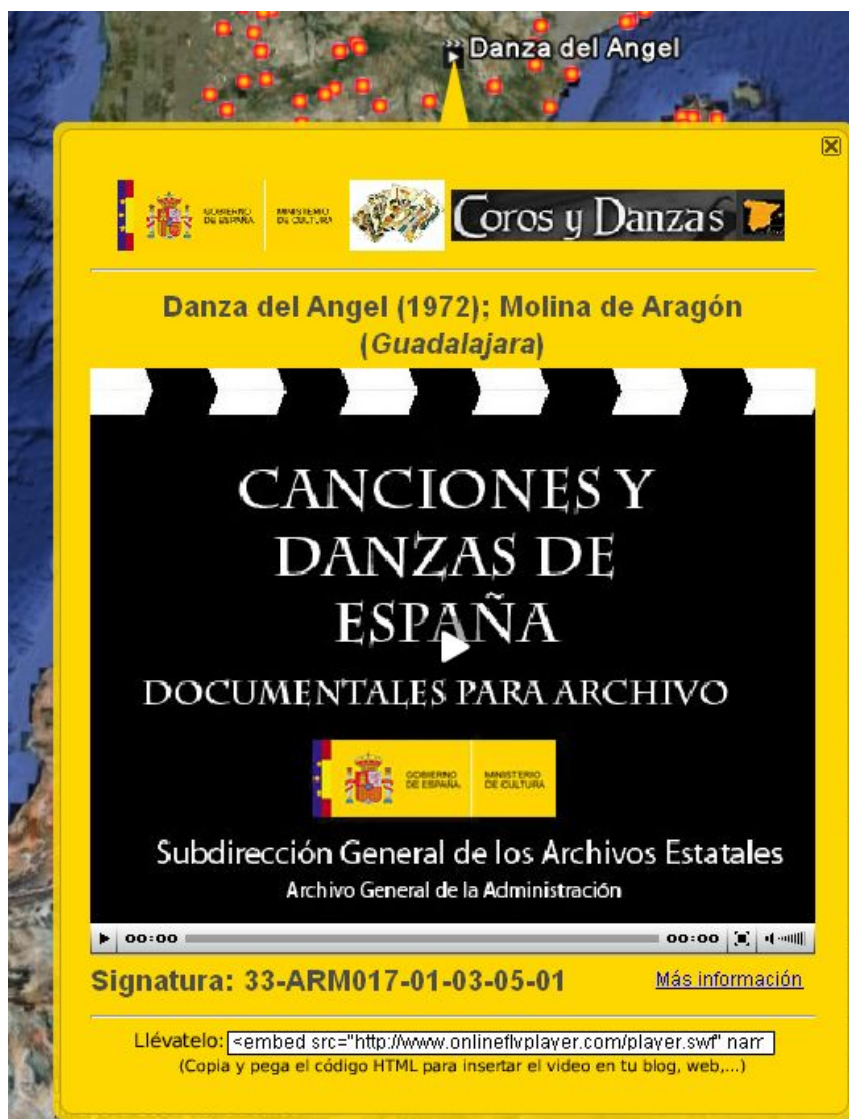


Las películas de este fondo se presentan en dos subdivisiones o capas:

- Navegación Geográfica: permite navegar por **CCAA**, **Provincia** y **Localidad**.
- Navegación por Línea de tiempo: En el mapa se mostrarán las películas correspondientes a la fecha activa en la línea de tiempo



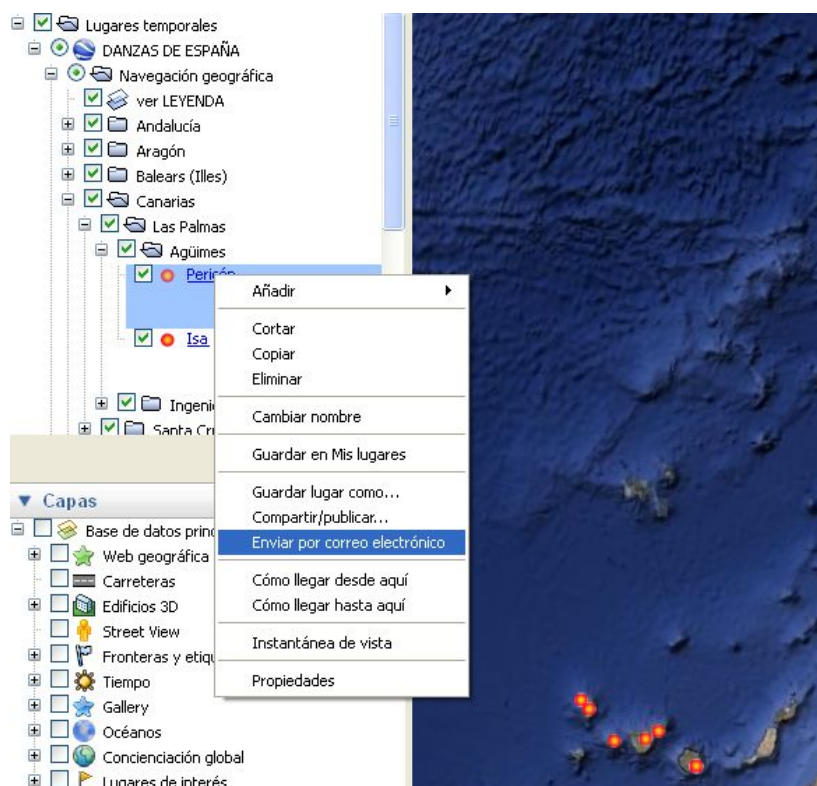
Cada marcador del Ministerio de Cultura está estructurado de la siguiente manera:



1. Enlaces a las páginas web del Ministerio de Cultura y del Portal de Archivos Españoles.
2. Los descriptores y la película.
3. Un enlace “Más información” que amplía la información sobre la danza o el baile en cuestión (Abre el navegador de Internet).
4. Código HTML preparado para ser copiado y pegado en otra página donde se desee incrustar la película.



Si localiza alguna parte concreta de la colección que le resulta de especial interés a usted o a alguien conocido, puede seleccionarla en la barra de navegación de la izquierda y enviar un marcador o una sección completa de marcadores por correo electrónico, simplemente marcando la misma y pulsando el botón derecho del ratón y seleccionando **“Correo electrónico”**.



Si lo desea puede arrastrar “DANZAS DE ESPAÑA” a “Mis lugares” desde “lugares temporales”, de esta forma no perderá el fichero cuando salga de Google Earth y podrá volver a verlo sin necesidad de abrirlo de nuevo.

## **OBSERVACIÓN SOBRE LAS NOMENCLATURAS USADAS**

Hemos usado el “Nomenclator Geográfico Conciso de España v.1.0”, publicado por el Instituto Geográfico Nacional, organismo dependiente del Ministerio de Fomento.