


| | | |
|---|--|--------------------------|
|  MINISTERIO DE CULTURA Y DEPORTES ARCHIVO GENERAL DE SIMANCAS | Boletín de Nuevas Incorporaciones a la Colección de Mapas, Planos y Dibujos | 01/01/2018 31/12/2018 |
| | Archivo General de Simancas | 2018 |

1.

Sanesi, José María

[Almazen que llaman La Armería] [Material gráfico no proyectable] ; [Almazen que llaman de la Mecha o Tabonas] / [rúbrica] D[o]n Joseph M[ari]a Sanesi

. - Pamplona, Octubre 29 de 1747

1 plano : ms., col. ; 28,3 x 42,9 cm

Escala [ca. 1:200]. 15 toesas [=12,7 cm] Explicación con clave alfabética

Manuscrito sobre papel. Tinta y colores a la aguada, ocre, gris y encarnado

[1]. [Planta del Almazen que llaman La Armería] ; [Perfil que corta la línea del plano C.D.]. [2].

[Planta del Almazen que llaman de la Mecha] ; [Perfil que corta por la línea del Plano señalado E.F.]

Al verso: "Cubiertos de Arti[l]lerija"

AGS. Secretaría de Guerra, Legajos, 00214. En carpeta con título: "Artillería. Navarra. 1747.

Todo fecho s[ob]re Polbora con el Capitan General Comand[an]te de Artilleria". Con carta de Joseph Sanesi al Marqués de la Ensenada. Pamplona 6 de octubre de 1747

1. Ciudadela de Pamplona-Dibujos.
2. Pamplona-Edificios, estructuras, etc.-Dibujos.
3. Dibujos de arquitectura-España-S.XVIII.

I. España-Navarra (Comunidad Autónoma)-Pamplona.

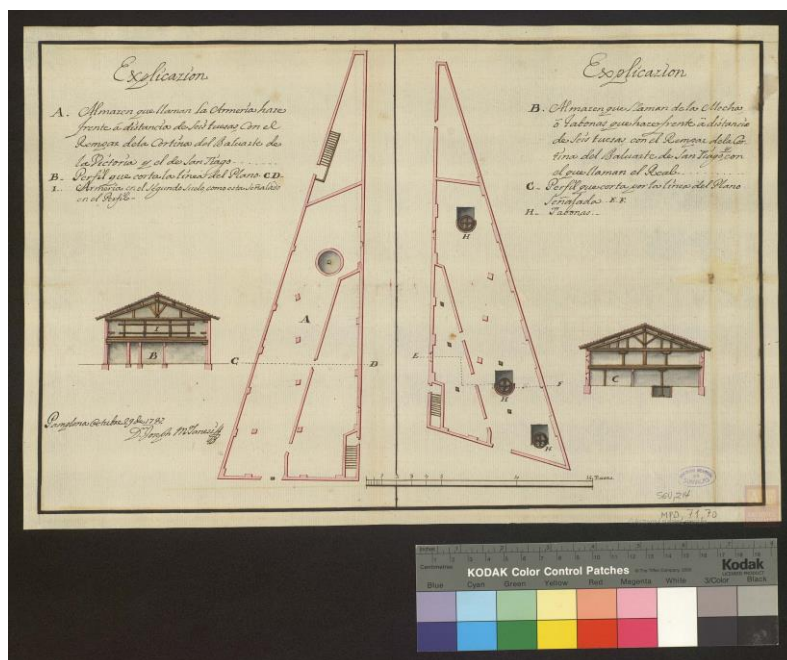
II. Título.

III. Título: [Almazen que llaman de la Mecha o Tabonas].

Archivo General de Simancas Signatura: MPD, 71, 070 Signatura anterior: SGU, 00214

Nº de registro: AGS08205 Código de barras: 1111110712277

<http://www.mcu.es/ccbae/es/consulta/registro.cmd?id=228812>



2.

Gaver, Antonio de

Baye de Cadiz [Material cartográfico] / [Antonio de Gaver]

Sin escala

. - [1766]

1 mapa : ms., col. ; 40,7 x 32 cm

Nombre del autor tomado de la documentación

Orientado al E. con lis. Bancos de arena. Rotulación

Fecha tomada de la documentación adjunta

Manuscrito sobre papel. Tinta y colores a la aguada azul y encarnado

Ámbito geográfico: Abarca desde Puerto de Santa María, Puerto Real, San Fernando y el Arsenal de la Carraca , hasta la ciudad de Cádiz y la isla de Sancti Petri

Al verso: "Cop[ia]do p[ar]a la Com[isi]ón del Cuerpo de Yng[eniero]s milit[are]s. Hoy 17 de s[eptiem]bre de 1898"

AGS. Secretaría de Guerra, Legajos, 03262. En carpeta con tít.: "Cádiz. Año de 1766". En carpetilla con tít.: "Año 1764 y 1765, 1766. Sobre libertar a Cadiz de un Bombardeo y ataque por mar". Con carta de Antonio de Gaver, ingeniero director, a Joseph de Sentmanat, Gobernador de Cádiz, sobre la revista realizada de la frontera y puertos fortificados del Reino. Cádiz, 17 de enero de 1766

1. Cádiz (Provincia)-Mapas.

2. Mapas topográficos-España-S.XVIII.

I. España-Andalucía-Cádiz (Provincia).

**Archivo General de Simancas Signatura: MPD, 71, 059 Signatura anterior: SGU, 03262
Nº de registro: AGS08187 Código de barras: 1111110711133 Notas: Conservación [Regular]. Restaurado**

<http://www.mcu.es/ccbae/es/consulta/registro.cmd?id=228736>

3.

Breve descripción de la villa y Castillo de Flix con la pla[n]ta de sus trinxeras, reductos y fortificaciones [Material cartográfico]

Sin escala

. - [1645]

1 plano : ms. ; 31,8 x 43,9 cm

Explicación con clave numérica

Fecha tomada de la documentación adjunta

Manuscrito sobre papel. Tinta negra

Al verso: "Planta de Flix" "Guerra Parte de tierra leg[ajo] n. 1606. Corresponde este croquis a la toma de dicho pueblo en el año de 1645" "Cop[ia]do p[ar]a el Cor[one]l Aparici hoy 23 de febrero de 1848"

AGS. Guerra y Marina, Legajos, 01606. Con carta de Diego de Brizuela, Maestre de campo a Fernando Ruíz de Contreras. Fraga, 18 de diciembre de 1645

1. Fortificaciones-Flix-Planos.

2. Flix-Edificios, estructuras, etc.-Planos.

3. Planos de población-España-S.XVII.

I. España-Cataluña-Tarragona (Provincia)-Flix.

**Archivo General de Simancas Signatura: MPD, 71, 076 Signatura anterior: GYM, 01606
Nº de registro: AGS08214 Código de barras: 1111110713861**

<http://www.mcu.es/ccbae/es/consulta/registro.cmd?id=228853>

4.

Bandrés, Raimundo

Demuestrase la situacion del Almacen de Polvora llamado el Bajo, extramuros de Zaragoza, y las tierras de labor, que existen dentro de la linea de los mojones, o Buegas colocadas a 200 pasos de el edificio, por R[ea]l orden de veinte y seis de abril de mil setecientos ochenta y dos [Material cartográfico] / [Raimundo Bandrés, agrimensor y tasador]

Sin escala

. - [1782]

1 plano : ms., col. ; 20,9 x 15,1 cm

Explicación con clave alfanumérica

Fecha tomada de la documentación adjunta

Manuscrito sobre papel. Tinta y color gris a la aguada

AGS. Secretaría de Guerra, Legajos, 00244. En carpeta con titulo: "Art[illeri]a 1784. Todo f[ec]ho sobre Polvora". En carpetilla con titulo: "Septiembre". En el expediente sobre la recompensación que se pide del terreno ocupado por el amojonamiento de los Almacenes de Polvora de la ciudad de Zaragoza. 1782, 83 y 84. Con carta del Antonio Ximenez Navarro a Miguel de Murquiz. Zaragoza, 17 de diciembre de 1782, donde se incluye la tasación de los terrenos.

1. Polvorines-Zaragoza-Planos.
2. Zaragoza-Edificios, estructuras, etc.-Dibujos.
3. Planos topográficos-España-S.XVIII.

I. España-Aragón-Zaragoza (Provincia)-Zaragoza.

**Archivo General de Simancas Signatura: MPD, 70, 027 Signatura anterior: SGU, 00244
Nº de registro: AGS08200 Código de barras: 1111110711683**

<http://www.mcu.es/ccbae/es/consulta/registro.cmd?id=228806>

5.

Bandrés, Raimundo

Demuestrase la situacion del Almaz[e]n de Polvora llamado, el Alto, extramuros de Zaragoza, y las tierras de labor, que existen dentro de la linea de los mojones, o Buegas colocadas a 200 pasos de el edificio, por Real orden de veinte y seis de abril de mil setecientos ochenta y dos [Material cartográfico] / [Raimundo Bandrés, agrimensor y tasador]

Sin escala

. - [1782]

1 plano : ms., col. ; 20,9 x 15,1 cm

Explicación con clave alfanumérica

Fecha tomada de la documentación adjunta

Manuscrito sobre papel. Tinta y color gris a la aguada

AGS. Secretaría de Guerra, Legajos, 00244. En carpeta con titulo: "Art[illeri]a 1784. Todo f[ec]ho sobre Polvora". En carpetilla con titulo: "Septiembre". En el expediente sobre la recompensación que se pide del terreno ocupado por el amojonamiento de los Almacenes de Polvora de la ciudad de Zaragoza. 1782, 83 y 84. Con carta del Antonio Ximenez Navarro a Miguel de Murquiz. Zaragoza, 17 de diciembre de 1782, donde se incluye la tasación de los terrenos.

1. Polvorines-Zaragoza-Planos.
2. Zaragoza-Edificios, estructuras, etc.-Dibujos.
3. Planos topográficos-España-S.XVIII.

I. España-Aragón-Zaragoza (Provincia)-Zaragoza.

**Archivo General de Simancas Signatura: MPD, 70, 026 Signatura anterior: SGU, 00244
Nº de registro: AGS08199 Código de barras: 1111110711621**

<http://www.mcu.es/ccbae/es/consulta/registro.cmd?id=228805>

6.

[Diseño del río de Cabize] [Material cartográfico]

Sin escala

. - [1551]

1 mapa : ms. ; 31,7 x 22 cm

Título tomado del recto de la primera hoja

Con explicación

Fecha tomada de la documentación adjunta

Manuscrito sobre papel. Tinta negra. Doble folio (2 hojas) con plano y explicación en el verso de la última y título en el recto de la primera

Ámbito geográfico: Muy posiblemente el rasguño describa el oasis de Gabès (Tunez)

Duplicado en MPD,18,153 y MPD, 70,023 AGS. Secretaría de Estado, Legajos, 00476. Con carta de Sancho de Leyva al Rey, describiendo la situación en la que se encuentran en la ciudad de Gabès. De esta ciudad de africa, 28 de octubre de 1551

1. Gabès-Planos.

2. Planos topográficos-Túnez-S.XVI.

I. Túnez-Gabès.

II. Título.

Archivo General de Simancas Signatura: MPD, 70, 024 Signatura anterior: EST, 00746

Nº de registro: AGS08177 Código de barras: 1111110702643 Notas: Conservación

[Regular]. Máncas de humedad

<http://www.mcu.es/ccbae/es/consulta/registro.cmd?id=227572>

7.

[Diseño del río de Cabiz] [Material cartográfico]

Sin escala

. - [1551]

1 mapa : ms. ; 32 x 22,2 cm

Título tomado del recto de la primera hoja

Con explicación

Fecha tomada de la documentación adjunta

Manuscrito sobre papel. Tinta negra. Doble folio (2 hojas) con plano y explicación en el verso de la última y título en el recto de la primera

Ámbito geográfico: Muy posiblemente el rasguño describa el oasis de Gabès (Tunez)

Duplicado en MPD,18,153 y MPD, 70,024 AGS. Secretaría de Estado, Legajos, 00476. Con carta de Sancho de Leyva al Rey, describiendo la situación en la que se encuentran en la ciudad de Gabès. De esta ciudad de africa, 28 de octubre de 1551

1. Gabès-Planos.

2. Planos topográficos-Túnez-S.XVI.

I. Túnez-Gabès.

II. Título.

**Archivo General de Simancas Signatura: MPD, 70, 023 Signatura anterior: EST, 00746
Nº de registro: AGS08175 Código de barras: 1111110702629**

<http://www.mcu.es/ccbae/es/consulta/registro.cmd?id=227563>

8.

[Diseño del Rio de Capiz] [Material cartográfico]

Sin escala

. - [1551]

1 mapa : ms. ; 43,4 x 30,8 cm

Título tomado del verso del plano

Rotulación

Fecha tomada de la documentación adjunta

Manuscrito sobre papel. Tinta negra

Ámbito geográfico: Muy posiblemente el rasguño describe el oasis de Gabès (Tunez)

Al verso: "Diseño del Rio de Capiz" "diseño del rio de capiz" "Segundo dupp[licad]o para su alt[e]za"

AGS. Secretaría de Estado, Legajos, 00476. Con carta de Sancho de Leyva al Rey, describiendo la situación en la que se encuentran en la ciudad de Gabès. De esta ciudad de africa, 28 de octubre de 1551

1. Gabès-Planos.

2. Planos topográficos-Túnez-S.XVI.

I. Túnez-Gabès.

II. Título.

**Archivo General de Simancas Signatura: MPD, 70, 022 Signatura anterior: EST, 00746
Nº de registro: AGS08176 Código de barras: 1111110702636**

<http://www.mcu.es/ccbae/es/consulta/registro.cmd?id=227570>

9.

[Diseño de una piñata] [Material gráfico no proyectable]

. - [1689]

1 dibujo : ms. ; 44,1 x 32,7 cm

Manuscrito sobre papel. Tinta negra

AGS. Guerra y Marina, Legajos, 02791. En consulta del Consejo de Guerra. Madrid, 5 de diciembre de 1689. Juan de la Carrera, Capitán General de la Artillería de España, presenta el diseño de un proyectil, denominado "Piñata", para ser usado en Melilla.

1. Municiones-Dibujos.

2. Dibujos de maquinaria e inventos-España-S.XVII.

**Archivo General de Simancas Signatura: MPD, 70, 035 Signatura anterior: GYM, 02791
Nº de registro: AGS08217 Código de barras: 1111110715452**

<http://www.mcu.es/ccbae/es/consulta/registro.cmd?id=229013>

10.

[Entorchado del uniforme del Cuerpo de Ingenieros] [Objeto tridimensional]

. - [1751]

1 muestra ; 6,8 x 18 cm en h. 14,5 x 40,6 cm

[Dibujo del uniforme del Cuerpo de Ingenieros]. - [1751] Referencias: Mapas, planos y dibujos (Años 1503-1805). Volumen I : p. 597

Hilo de plata

Al verso: "Cop[ia]do p[ar]a el Brig[ad]ier Cor[one]l Aparici, Hoy 24 de marzo de 1854"

AGS. Secretaría de Guerra, Legajos, 02986. Remitido por D. Juan Martín Cermeño, con carta dirigida al Marqués de la Ensenada, Barcelona, 12 de junio de 1751

1. España. Cuerpo de Ingenieros del Ejército-Muestras.
2. Entorchados-Muestras.
3. Uniformes militares-España-S.XVIII-Muestras.

I. Aparici y García, José, 1791-1857.

II. Título.

Archivo General de Simancas Signatura: MPD, 15, 055, 03 Signatura anterior: SGU, 02986 N° de registro: AGS08164 Código de barras: 1111110695150

<http://www.mcu.es/ccbae/es/consulta/registro.cmd?id=226598>

11.

[Entorchados del uniforme del Cuerpo de Ingenieros] [Objeto tridimensional]

. - [1751]

2 muestras ; 4,7 x 10,5 o menos, en h. 14,8 x 40,9 cm

[Dibujo del uniforme del Cuerpo de Ingenieros]. - [1751] Referencias: Mapas, planos y dibujos (Años 1503-1805). Volumen I : p. 597

Hilo de plata

Al verso: "Cop[ia]do p[ar]a el Brig[ad]ier Cor[one]l Aparici, Hoy 24 de marzo de 1854"

AGS. Secretaría de Guerra, Legajos, 02986. Remitido por D. Juan Martín Cermeño, con carta dirigida al Marqués de la Ensenada, Barcelona, 12 de junio de 1751

1. España. Cuerpo de Ingenieros del Ejército-Muestras.
2. Entorchados-Muestras.
3. Uniformes militares-España-S.XVIII-Muestras.

I. Aparici y García, José, 1791-1857.

II. Título.

Archivo General de Simancas Signatura: MPD, 15, 055, 02 Signatura anterior: SGU, 02986 N° de registro: AGS08163 Código de barras: 1111110695143

<http://www.mcu.es/ccbae/es/consulta/registro.cmd?id=226594>

12.

[Entrepise sur le havre de Hevostslus ou le Gouree] [Material cartográfico]

[Sin escala]

. - [1630?]

1 plano : ms. ; 30,4 x 38,5 cm

Orientado al S con flecha

Fecha tomada de la documentación adjunta

Manuscrito sobre papel. Tinta negra

Sumario: Boceto sobre la ubicación de una esclusa, para poder abrirla en caso de ataque, inundando el país y dificultando el avance enemigo
Ámbito geográfico: No se ha localizado ninguna población con el nombre "Hevostslus" o "Fleuvostslus". El documento hace referencia también a Breskens, cerca de Flesinga, que es el lugar que hemos tomado de referencia geográfica.

AGS. Secretarías Provinciales, Legajos, 02605, 12. Con Aviso de Guillaume Gedeon sobre las esclusas en el puerto de Hevostslus [No localizado]. [1630]

1. Exclusas-Breskens-Planos.
2. Breskens-Planos.
3. Planos topográficos-Holanda-S.XVII.

I. Holanda-Breskens.

Archivo General de Simancas Signatura: MPD, 70, 019 Signatura anterior: SSP, 02609, 12 Nº de registro: AGS08171 Código de barras: 1111110700984

<http://www.mcu.es/ccbae/es/consulta/registro.cmd?id=227401>

13.

[Figurín recortado de la casaca del uniforme del Cuerpo de Ingenieros] [Objeto tridimensional]

. - [1751]

1 figurín : ms. ; 25,4 x 11 cm o menos

[Dibujo del uniforme del Cuerpo de Ingenieros]. - [1751] Referencias: Mapas, planos y dibujos (Años 1503-1805). Volumen I : p. 597

Papel, tela

Al verso: "Cop[ia]do p[ar]a el Brig[ad]ier Cor[one]l Aparici, Hoy 24 de marzo de 1854"

AGS. Secretaría de Guerra, Legajos, 02986. Remitido por D. Juan Martín Cermeño, con carta dirigida al Marqués de la Ensenada, Barcelona, 12 de junio de 1751

1. Uniformes militares-España-S.XVIII-Muestras.

I. Título.

Archivo General de Simancas Signatura: MPD, 15, 055, 01 Signatura anterior: SGU, 02986 Nº de registro: AGS08162 Código de barras: 1111110695136

<http://www.mcu.es/ccbae/es/consulta/registro.cmd?id=226591>

14.

Libro Primero de los asientos de las Casas de Madrid que comprehende Cien Manzanas desde el numero primero hasta el ciento inclusive [Manuscrito]

. - Madrid, 1 de julio de 1770

[2] h., 150 h., [1] p. : ms., col. ; 53,8 x 37,9 cm

([Planimetría general de Madrid] ; 7)

Asientos realizados en papel sellado de Carlos III Incluye un estado de las manzanas y certificaciones de autenticidad firmadas por Manuel de Miranda Testa, Visitador General del Real Aposento, Madrid, 1 de julio 1770 Hojas manuscritas por ambas caras

Se conservan otros dos ejemplares copiados del original de Simancas en el Archivo Histórico Nacional y en la Biblioteca Nacional de España. Se fueron realizando a medida que se concluían los de Simancas

Manuscrito sobre papel. Tinta negra y roja

Asientos de las manzanas 1-100

1. Madrid-Edificios, estructuras, etc.

I. Miranda Testa, Manuel de.

II. España-Madrid (Comunidad Autónoma)-Madrid.

III. Planimetría General de Madrid ; 7.

Archivo General de Simancas Signatura: PTR, LEG, 00094, DOC. 07 Nº de registro: AGS08165 Código de barras: 1111110696096

<http://www.mcu.es/ccbae/es/consulta/registro.cmd?id=226740>

15.

Libro Cuarto de los asientos de las Casas de Madrid que comprende Cien Manzanas desde el numero trescientos y uno hasta el quatrocientos inclusive [Manuscrito]

. - Madrid, 28 de septiembre de 1771

[1] h., 168 h. : ms., col. ; 53,5 x 37,7 cm
([Planimetría general de Madrid] ; 10)

Asientos realizados en papel sellado de Carlos III Incluye un estado de las manzanas y certificaciones de autenticidad firmadas por Manuel de Miranda Testa, Visitador General del Real Aposento, Madrid, 28 de septiembre de 1771 Hojas manuscritas por ambas caras Se conservan otros dos ejemplares copiados del original de Simancas en el Archivo Histórico Nacional y en la Biblioteca Nacional de España. Se fueron realizando a medida que se concluían los de Simancas

Manuscrito sobre papel. Tinta negra y roja
Asientos de las manzanas 301-400

1. Madrid-Edificios, estructuras, etc.

I. Miranda Testa, Manuel de.

II. España-Madrid (Comunidad Autónoma)-Madrid.

III. Planimetría General de Madrid ; 10.

Archivo General de Simancas Signatura: PTR, LEG, 00094, DOC. 10 Nº de registro: AGS08168 Código de barras: 1111110696126

<http://www.mcu.es/ccbae/es/consulta/registro.cmd?id=226750>

16.

Libro Quinto de los asientos de las Casas de Madrid que comprende Cien Manzanas desde el numero quatrocientos y uno hasta el quinientos inclusive [Manuscrito]

. - Madrid, 28 de septiembre de 1771

[2] h., 149 h. : ms., col. ; 53,6 x 36,5 cm
([Planimetría general de Madrid] ; 11)

Asientos realizados en papel sellado de Carlos III Incluye un estado de las manzanas y certificaciones de autenticidad firmadas por Manuel de Miranda Testa, Visitador General del Real Aposento, Madrid, 8 de enero de 1774 Hojas manuscritas por ambas caras Se conservan otros dos ejemplares copiados del original de Simancas en el Archivo Histórico Nacional y en la Biblioteca Nacional de España. Se fueron realizando a medida que se concluían los de Simancas

Manuscrito sobre papel. Tinta negra y roja
Asientos de las manzanas 401-500

1. Madrid-Edificios, estructuras, etc.

I. Miranda Testa, Manuel de.

II. España-Madrid (Comunidad Autónoma)-Madrid.

III. Planimetría General de Madrid ; 11.

Archivo General de Simancas Signatura: PTR, LEG, 00094, DOC. 11 Nº de registro: AGS08169 Código de barras: 1111110696140

<http://www.mcu.es/ccbae/es/consulta/registro.cmd?id=226756>

17.

Libro Segundo de los asientos de las Casas de Madrid que comprende Cien Manzanas desde el numero ciento y uno hasta el doscientos inclusive [Manuscrito]

. - Madrid, 1 de julio de 1770

[2] h., 144 h., [1] p. : ms., col. ; 53,7 x 38,5 cm

([Planimetría general de Madrid] ; 8)

Asientos realizados en papel sellado de Carlos III Incluye un estado de las manzanas y certificaciones de autenticidad firmadas por Manuel de Miranda Testa, Visitador General del Real Aposento, Madrid, 1 de julio 1770 Hojas manuacritas por ambas caras

Se conservan otros dos ejemplares copiados del original de Simancas en el Archivo Histórico Nacional y en la Biblioteca Nacional de España. Se fueron realizando a medida que se concluían los de Simancas

Manuscrito sobre papel. Tinta negra y roja

Asientos de las manzanas 101-200

1. Madrid-Edificios, estructuras, etc.

I. Miranda Testa, Manuel de.

II. España-Madrid (Comunidad Autónoma)-Madrid.

III. Planimetría General de Madrid ; 8.

Archivo General de Simancas Signatura: PTR, LEG, 00094, DOC. 08 Nº de registro: AGS08166 Código de barras: 1111110696102

<http://www.mcu.es/ccbae/es/consulta/registro.cmd?id=226741>

18.

Libro Sexto de los asientos de las Casas de Madrid que comprende Cien Manzanas desde el numero quinientos y uno hasta el cincuenta y siete inclusive [Manuscrito]

. - Madrid, 28 de septiembre de 1771

[2] h., 96 h., [1] p. : ms., col. ; 53,6 x 37,5 cm

([Planimetría general de Madrid] ; 12)

Asientos realizados en papel sellado de Carlos III Incluye un estado de las manzanas y certificaciones de autenticidad firmadas por Manuel de Miranda Testa, Visitador General del Real Aposento, Madrid, 12 de marzo de 1774 Hojas manuscritas por ambas caras

Se conservan otros dos ejemplares copiados del original de Simancas en el Archivo Histórico Nacional y en la Biblioteca Nacional de España. Se fueron realizando a medida que se concluían los de Simancas

Manuscrito sobre papel. Tinta negra y roja

Asientos de las manzanas 501-557

1. Madrid-Edificios, estructuras, etc.

I. Miranda Testa, Manuel de.

II. España-Madrid (Comunidad Autónoma)-Madrid.

III. Planimetría General de Madrid ; 12.

Archivo General de Simancas Signatura: PTR, LEG, 00094, DOC. 12 Nº de registro: AGS08170 Código de barras: 1111110696157

<http://www.mcu.es/ccbae/es/consulta/registro.cmd?id=226757>

19.

Libro Tercero de los asientos de las Casas de Madrid que comprehende Cien Manzanas desde el numero doscientos y uno hasta el trescientos inclusive [Manuscrito]

. - Madrid, 1 de julio de 1770

[2] h., 144 h., [1] p. : ms., col. ; 53,4 x 37,8 cm

([Planimetría general de Madrid] ; 9)

Asientos realizados en papel sellado de Carlos III Incluye un estado de las manzanas y certificaciones de autenticidad firmadas por Manuel de Miranda Testa, Visitador General del Real Aposento, Madrid, 1 de julio 1770 Hojas manuscritas por ambas caras

Se conservan otros dos ejemplares copiados del original de Simancas en el Archivo Histórico Nacional y en la Biblioteca Nacional de España. Se fueron realizando a medida que se concluían los de Simancas

Manuscrito sobre papel. Tinta negra y roja

Asientos de las manzanas 201-300

1. Madrid-Edificios, estructuras, etc.

I. Miranda Testa, Manuel de.

II. España-Madrid (Comunidad Autónoma)-Madrid.

III. Planimetría General de Madrid ; 9.

Archivo General de Simancas Signatura: PTR, LEG, 00094, DOC. 09 Nº de registro: AGS08167 Código de barras: 1111110696119

<http://www.mcu.es/ccbae/es/consulta/registro.cmd?id=226747>

20.

Mapa del Baston de Zamora [Material cartográfico]

Escala [ca. 1:530.000]. 8 leguas [=9,6 cm]

. - [1757]

1 mapa : ms., col. ; 29,8 x 42,5 cm

Orientado al O con rosa de los vientos de ocho puntas, nudo de rumbos y lis. Relieve representado por montes de perfil. Abundante información hidrográfica. Explicación con clave alfabética

Fecha tomada de la documentación adjunta

Manuscrito sobre papel. Tinta y colores a la aguada, amarillo, encarnado y azul

Ámbito geográfico: Representa los pueblos fronterizos con Portugal de la provincia de Zamora desde Castromil (Orense) hasta Villarino de los Aires (Salamanca)

AGS. Secretaría de Estado, Legajo, 07259. Con carta de José Hipólito Caraveo de Grimaldi a Ricardo Wall en la que se derterminan las actuaciones a realizar en la frontera con Portugal para establecer un cordón sanitario. Zamora, 26 de octubre de 1757

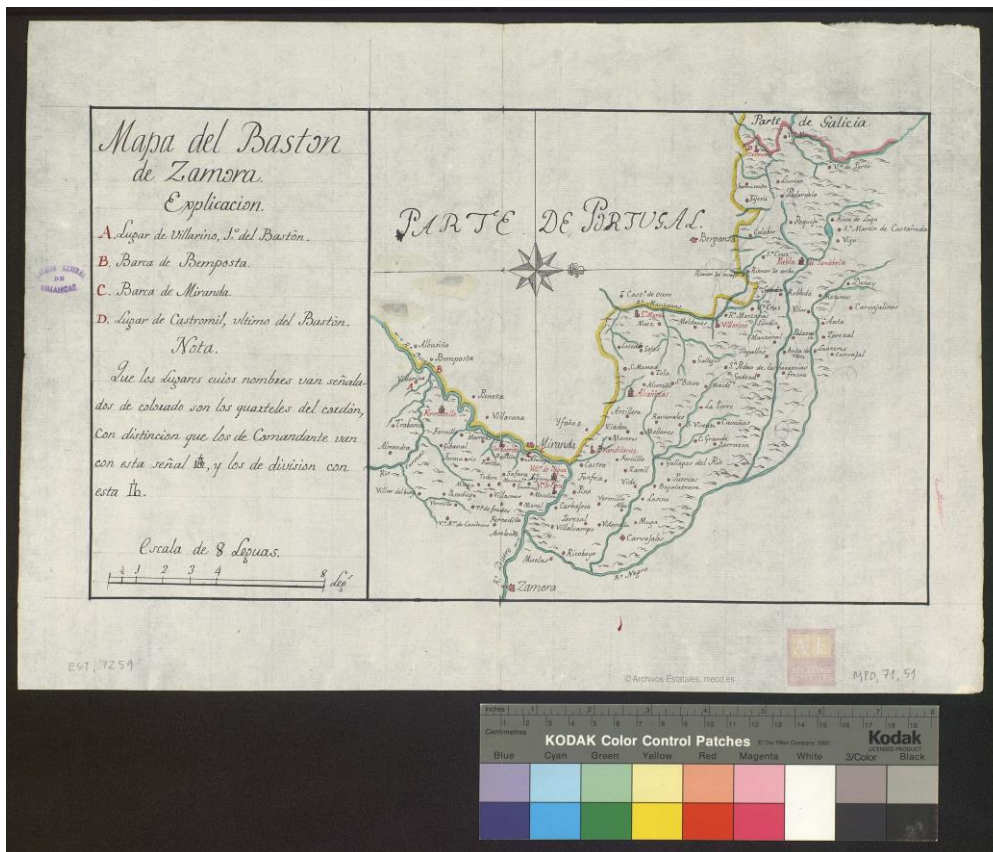
1. Zamora (Provincia)-Mapas.

2. Mapas topográficos-España-S.XVIII.

I. España-Castilla y León-Zamora (Provincia).

Archivo General de Simancas Signatura: MPD, 71, 051 Signatura anterior: EST, 07259 Nº de registro: AGS08178 Código de barras: 1111110710860

<http://www.mcu.es/ccbae/es/consulta/registro.cmd?id=228683>



21.
Muestras de encajes [Objeto tridimensional]
 . - [1749]

12 muestras ; 16,3 x 8,3 cm o menos
 A un peso el palmo ; A pesso y medio el palmo ; A pesso y medio el palmo (2) ; A dos pesos y medio el palmo ; Dos pesos y medio el palmo ; A tres pesos el palmo ; A tres pesos y medio el palmo ; A seis de plata el palmo ; A siete de plata el palmo ; A siete de plata el plamo (2) ; A nueve de plata el palmo
 AGS. Secretaría y Superintendencia de Hacienda, legajos, 01042. En carpeta con título: "Cartas de D[on] Joseph de Contamina. Año de 1749. Sobre varios Regalos y encargos del R[ea]l Servicio p[ar]a las cortes extranjeras, y otros que vienen para esta". En carpetilla con título: "Enero". Con carta de Joseph Contamina al Marqués de la Ensenada remitiendo encajes para alvas y sabanillas de altar. Barcelona, 22 de enero de 1749

1. Encaje (Tejidos)-S.XVIII-Muestras.

Archivo General de Simancas Signatura: MPD, 73, 173 Signatura anterior: SSH, 01042
Nº de registro: AGS08190 Código de barras: 1111110711256

<http://www.mcu.es/ccbae/es/consulta/registro.cmd?id=228762>

22.
[Nuevo Almacen para pólvora en el Monte de Torrero] [Material gráfico no proyectable]
 . - [1785]

1 plano : ms., col. ; 43,1 x 54,4 cm
 Escala [ca. 1:230]. 20 varas castellanas [=7,3 cm] Explicación con clave numérica. Orientado al O con puntos cardinales
 Manuscrito sobre papel. Tinta y colores a la aguada, gris, amarillo y encarnado

[Plano del Almacen] ; [Perfil del Almacen cortado sobre la linea A.B.] ; [Repuesto] ; [Perfil del repuesto] ; [Plano del Cuerpo de guardia] ; [Perfil del Cuerpo de Guardia cortado sobre la linea C.D.]

AGS. Secretaría de Guerra, legajos, 00245. En carpeta con titulo: "Abril". Con carta de Francisco de Enguera al Conde de Laci, sobre la construcción del nuevo almacén y los cálculos del coste. Zaragoza, 1 de enero de 1785

1. Polvorines-Zaragoza-Dibujos.
2. Zaragoza-Edificios, estructuras, etc.-Dibujos.
3. Dibujos de arquitectura-España-S.XVIII.

I. España-Aragón-Zaragoza (Provincia)-Zaragoza.

**Archivo General de Simancas Signatura: MPD, 71, 069 Signatura anterior: SGU, 00245
Nº de registro: AGS08201 Código de barras: 1111110712024**

<http://www.mcu.es/ccbae/es/consulta/registro.cmd?id=228808>

23.

Isasi, Diego de

Ornabequer de S[an] Sebastian [Material cartográfico] / [Diego de Isasi]

Escala [ca. 1:1.200]. 500 piés geométricos [11,9 cm]

. - [1641]

1 plano : ms., col. ; 29,2 x 41,2 cm

Nombre del autor tomado de la documentación adjunta

Copia manuscrita : Cartoteca del Archivo General Militar de Madrid. Colección Aparici.

Signatura APA-2/42

Explicación con clave alfabética

Fecha tomada de la documentación adjunta

Manuscrito sobre papel. Tinta y colores a la aguada, verde y ocre

Escala decorada con un compás

Al verso: "Guerra leg[ajo] 1415. Remitido en carta de D[o]n Diego de Ysasi de 21 de julio de 1641" "Copiado p[ara] el Cor[one]l Aparici hoy 1º de oct[ubre] de 1847"

AGS. Guerra y Marina, Legajos, 01415. Con carta de Diego de Isasi al Rey sobre la fortificación de San Sebastián. San Sebastián, 21 de julio de 1641

1. Fortificaciones-San Sebastián-Planos.
2. San Sebastián-Edificios, estructuras, etc.-Planos.
3. Planos topográficos-España-S.XVII.

I. Aparici y García, José, 1791-1857.

II. España-País Vasco-Guipúzcoa-San Sebastián.

**Archivo General de Simancas Signatura: MPD, 71, 052 Signatura anterior: GYM, 01415
Nº de registro: AGS08179 Código de barras: 1111110710891**

<http://www.mcu.es/ccbae/es/consulta/registro.cmd?id=228694>

24.

Nabeda, Francisco de

[Perfil del Puente de la Puerta de la Fuente del Rey] [Material gráfico no proyectable] /

[Francisco de Nabeda]

. - [1667]

1 plano : ms., col ; 44,4 x 29,2 cm

Manuscrito sobre papel. Tinta y color ocre a la aguada

AGS. Cámara de Castilla, Legajos, 02423. Con la Declaración de Juan Texedor, maestro arquitecto de cantería sobre las obras que se han de realizar en la Fortaleza de Simancas, junto a las tasaciones y declaraciones de dichas obras. Simancas, 31 de mayo de 1667

1. Archivo General de Simancas-Dibujos.
2. Simancas-Edificios, estructuras, etc.-Dibujos.
3. Dibujos de arquitectura-España-S.XVII.

I. España-Castilla y León-Valladolid (Provincia)-Simancas.

**Archivo General de Simancas Signatura: MPD, 71, 062 Signatura anterior: CCA, 02423
Nº de registro: AGS08191 Código de barras: 1111110711270**

<http://www.mcu.es/ccbae/es/consulta/registro.cmd?id=228773>

25.

Sanesi, José María

Plan y Perfil del Almacen de Polvora a Prueba de Bomba situado en la Ciudadela dela Plaza de Pamplona [Material gráfico no proyectable] / [rúbrica] D[o]n Joseph M[ari]a Sanesi

. - Pamplona, Octubre 29 de 1747

1 plano : ms., col. ; 28,5 x 20,9 cm

Escala [ca. 1:190]. 10 toesas [=9,1 cm] Rotulación

Manuscrito sobre papel. Tinta y colores a la aguada, ocre y encarnados

[Planta del Almacen de Polvora] ; Perfil que passa por la linea del Plano señalada A-B

Al verso: "Alm[acé]n de Polv[or]a"

AGS. Secretaría de Guerra, Legajos, 00214. En carpeta con título: "Artillería. Navarra. 1747. Todo fecho s[ob]re Polvora con el Capitan General Comand[an]te de Artillería". Con carta de Joseph Sanesi al Marqués de la Ensenada. Pamplona 6 de octubre de 1747

1. Ciudadela de Pamplona-Dibujos.
2. Polvorines-Pamplona-Dibujos.
3. Pamplona-Edificios, estructuras, etc.-Dibujos.
4. Dibujos de arquitectura-España-S.XVIII.

I. España-Navarra (Comunidad Autónoma)-Pamplona.

**Archivo General de Simancas Signatura: MPD, 70, 028 Signatura anterior: SGU, 00214
Nº de registro: AGS08202 Código de barras: 1111110712109**

<http://www.mcu.es/ccbae/es/consulta/registro.cmd?id=228809>

26.

Plano de algunas obras en el Monte Calpe [Material cartográfico]

. - S[a]n Roque, Abril 2 de 1728

1 plano : ms., col. ; 9,5 x 20,5 cm

Explicación con clave alfabética

Manuscrito sobre papel. Tinta y colores a la aguada, verde, ocre encarnado, amarillo y gris

AGS. Secretaría de Guerra, Legajos, 01739. Con carta del Conde de Montemar al Marqués de Castellar informando de la construcción de una batería. Algeciras, Abril 9 de 1728

1. Fortificaciones-Gibraltar -Planos.
2. Gibraltar-Edificios, estructuras, etc.-Planos.
3. Planos topográficos-España-S.XVIII.

I. Gran Bretaña-Gibraltar.

**Archivo General de Simancas Signatura: MPD, 70, 021 Signatura anterior: SGU, 01739
Nº de registro: AGS08173 Código de barras: 1111110701042**

<http://www.mcu.es/ccbae/es/consulta/registro.cmd?id=227404>

27.

Tortosa, Felipe

[Plano de minas del frente de Ceuta] [Material cartográfico] / [Felipe de Tortosa]

Escala [ca. 1:3.700]. 600 pies de Castilla [=4,6 cm]

. - [1734]

1 plano : ms., col. ; 28,2 x 27,4 cm

Nombre del autor tomado de la documentación adjunta

Rotulación

Manuscrito sobre papel. Tinta y colores a la aguada, verde, ocre, amarillo y gris

AGS. Secretaría de Guerra, Legajos 04735. En carpeta con título: "Marzo 1734". Con carta de Felipe de Tortosa a [Antonio Manso]. Ceuta, 17 de febrero de 1734

1. Fortificaciones-Ceuta-Planos.
2. Ceuta-Edificios, estructuras, etc.-Planos.
3. Planos topográficos-España-S.XVIII.

**Archivo General de Simancas Signatura: MPD, 70, 032 Signatura anterior: SGU, 04735
Nº de registro: AGS08212 Código de barras: 1111110713656**

<http://www.mcu.es/ccbae/es/consulta/registro.cmd?id=228839>

28.

Sánchez Galán, Juan

**Plano del Almacén de Madera que existe en esta Plaza Visto Ynterior y exteriormente
[Material gráfico no proyectable] / [Juan Sánchez Galán]**

. - [1747]

1 plano : ms., col. ; 46,3 x 58,3 cm

Nombre del autor tomado de la documentación adjunta

Escala [ca. 1:70]. 6 toesas [=14 cm]. Escala también expresada en pies Rotulación

Fecha tomada de la documentación adjunta

Manuscrito sobre papel. Tinta y colores a la aguada, gris y encarnado

AGS. Secretaría de Guerra, Legajos, 00214. En carpeta con título: "Artillería. Málaga. 1747.

Todo fecho sobre Polbora con el Capitan General, el Comand[an]te de Artill[er]ia". Con carta de Guillermo Corail al Marqués de la Ensenada. Málaga, 27 de junio de 1747

1. Castillo de San Lorenzo (Málaga)-Dibujos.
2. Málaga-Edificios, estructuras, etc.-Dibujos.
3. Dibujos de arquitectura-España-S.XVIII.

I. España-Andalucía-Málaga (Provincia)-Málaga.

**Archivo General de Simancas Signatura: MPD, 71, 074 Signatura anterior: SGU, 00214
Nº de registro: AGS08210 Código de barras: 1111110713489**

<http://www.mcu.es/ccbae/es/consulta/registro.cmd?id=228830>

29.

Manes, Joseph

Plano del Almacen de Polvora de Santa Catalina [Material gráfico no proyectable] / [rúbrica] J[ose]ph Manes

. - Cartagena, 21 No[vie]m[bre] de 1782

1 plano : ms., col ; 37,3 x 53,2 cm

Escala [ca. 1:150]. 25 varas [=14,3 cm] Explicación con clave alfabética

Manuscrito sobre papel. Tinta y colores a la aguada, amarillo, encarnado y ocre

Nº 1º [Recinto del Almacen con la estacada como esta en el día] ; Nº 2º [Almacén con la cerca de mampostería]

AGS. Secretaría de Guerra, Legajos, 00243. En carpeta con título: "Art[illeri]a 1780 a 1782.

Todo f[ec]ho sobre Polvora". En carpetilla con título: "Diciembre". Con carta de José de Roxas al Marqués de Croix, en la que da cuenta de la necesidad de construir en el Almacén de Pólvora de Santa Catalina una cerca de mampostería. Cartagena, 26 de noviembre de 1782

1. Polvorines-Cartagena-Dibujos.
2. Cartagena-Edificios, estructuras, etc.-Dibujos.
3. Dibujos de arquitectura-España-S.XVIII.

I. España-Murcia (Comunidad Autónoma)-Cartagena.

Archivo General de Simancas Signatura: MPD, 71, 068 Signatura anterior: SGU, 00243

Nº de registro: AGS08198 Código de barras: 1111110711478

<http://www.mcu.es/ccbae/es/consulta/registro.cmd?id=228804>

30.

Barnola, José

[Plano del Caño del Puente de Zuaro en el Arsenal de la Carraca] [Material cartográfico] / [Joseph Barnola]

Sin escala

. - [1739]

1 plano : ms. ; 29,9 x 42 cm

Nombre del autor tomado de la documentación adjunta

Rotulación

Fecha tomada de la documentación adjunta

Manuscrito sobre papel. Tinta negra

AGS. Secretaría de Marina, Legajos, 00433. Con carta del Marqués de Torreblanca a Zenón de Somodevilla, Marqués de la Ensenada, detallando el modo de asegurar los navios en caso de que fuesen atacados por los ingleses. Cádiz, 8 de septiembre de 1739

1. Arsenal de La Carraca-Planos.
2. San Fernando-Planos.
3. Planos topográficos-España-S.XVIII.

I. España-Andalucía-Cádiz (Provincia)-San Fernando.

II. Título.

Archivo General de Simancas Signatura: MPD, 71, 075 Signatura anterior: SMA, 00433

Nº de registro: AGS08213 Código de barras: 1111110713786

<http://www.mcu.es/ccbae/es/consulta/registro.cmd?id=228848>

31.

Marín, Miguel

Plano del Castillo de Zaragoza llamado la Aljafería [Material gráfico no proyectable] : plano primero de los cimientos y soterraneos / [rúbrica] D[on] Miguel Marín

. - Zaragoza, 15 de julio de 1757

1 plano : ms., col. ; 38,3 x 46,4 cm

Plano en pequeño del Castillo de la Aljafería de Zaragoza con sus contornos para yndicar donde se halla colocado, como asimismo, las tierras dependientes de d[ic]ho Castillo y el Regadio que Reciven de las dos Azequias de los rios Jalon y Guervas. - Zaragoza, 15 de julio de 1757

Escala [ca. 1:470]. 50 varas de burgos [=9 cm] Explicación con clave alfabética

Manuscrito sobre papel. Tinta y colores a la aguada, gris, ocre y encarnado

Inserta magen superior derecho: "Nº 1º" Al verso: "Nº 1º"

AGS. Tribunal Mayor de Cuentas, 01713. Con carta del Marqués de Cruilles a Manuel Heredia y Torres informando de la situación del Castillo de la Aljafería. Zaragoza, 9 de agosto de 1757, y dos dictámenes del mismo ingeniero sobre el Castillo y la huerta del rey contigua, de la misma fecha que el plano.

1. Palacio de la Aljafería (Zaragoza)-Dibujos.
2. Zaragoza-Edificios, estructuras, etc.-Dibujos.
3. Dibujos de arquitectura-España-S.XVIII.

I. España-Aragón-Zaragoza (Provincia)-Zaragoza.

Archivo General de Simancas Signatura: MPD, 71, 054 Signatura anterior: TMC, 01713

Nº de registro: AGS08184 Código de barras: 1111110710952

<http://www.mcu.es/ccbae/es/consulta/registro.cmd?id=228708>

32.

Díaz Pimienta, Juan, m. 1719

Plano del fuerte de Monguic [Material gráfico no proyectable] / [Juan Díaz Pimienta]

. - [1719]

1 plano : ms., col. ; 30,7 x 34,4 cm

Nombre del autor tomado de la documentación adjunta. Es copia del original de Juan Díaz Pimienta

Escala [ca. 1:900]. 60 toesas [=11,1 cm]

Fecha tomada de la documentación adjunta

Manuscrito sobre papel. Tinta negra y roja, con colores a la aguada, verde, gris, encarnado y amarillo

AGS. Secretaría de Guerra, Suplemento, Legajos, 000212. Con el estado de las reparaciones que se necesitan en la plaza de Gerona. Copia del original realizado por Juan Díaz Pimienta en Gerona, 30 de agosto de 1719. Gerona, 14 de octubre de 1719

1. Castillo de Montjuic (Gerona)-Dibujos.
2. Gerona-Edificios, estructuras, etc.-Dibujos.
3. Dibujos de ingeniería-España-S.XVIII.

I. España-Cataluña-Gerona (Provincia)-Gerona.

Archivo General de Simancas Signatura: MPD, 70, 036 Signatura anterior: SGU.SUP,

00212 Nº de registro: AGS08218 Código de barras: 1111110715483

<http://www.mcu.es/ccbae/es/consulta/registro.cmd?id=229014>

33.

Marín, Miguel

Plano en pequeño del Castillo de la Aljafería de Zaragoza con sus contornos para yndicar donde se halla colocado, como asimismo, las tierras dependientes de dicho Castillo y el Regadio que Reciven de las dos Azequias de los rios Jalon y Guervas
[Material cartográfico] / [rúbrica] D[on] Miguel Marin

Escala [ca. 1: 1.900]. 150 varas de Burgos [=6,9 cm]

. - Zaragoza, 15 de julio de 1757

1 plano : ms., col. ; 38,3 x 46,5 cm

Documeto relacionado con otro de tít. Plano del Castillo de Zaragoza llamado la Aljafería : plano primero de los cimientos y soterraneos [MPD, 71, 054] ; Plano Segundo, primer piso [MPD, 71, 055] ; Terzer Plano, piso segundo o entresuelos [MPD, 71, 056] ; Quarto plano Tercer Piso, que la Maior parte ocupa el Governador del Castillo [MPD, 71, 057]

Orientado al O con rosa de los vientos de ocho puntas, nudo de rumbos y lis. Explicación con clave alfabética. Representación de vegetación y cultivos

Manuscrito sobre papel. Tinta y colores a la aguada, verdes, ocre, amarillo y encarnado

AGS. Tribunal Mayor de Cuentas, 01713. Con carta del Marqués de Cruilles a Manuel Heredia y Torres informando de la situación del Castillo de la Aljafería. Zaragoza, 9 de agosto de 1757, y dos dictámenes del mismo ingeniero sobre el Castillo y la huera del rey contigua, de la misma fecha que el plano.

1. Palacio de la Aljafería (Zaragoza)-Planos.
2. Acequias-Zaragoza-Planos.
3. Zaragoza-Edificios, estructuras, etc.-Planos.
4. Planos topográficos-España-S.XVIII.

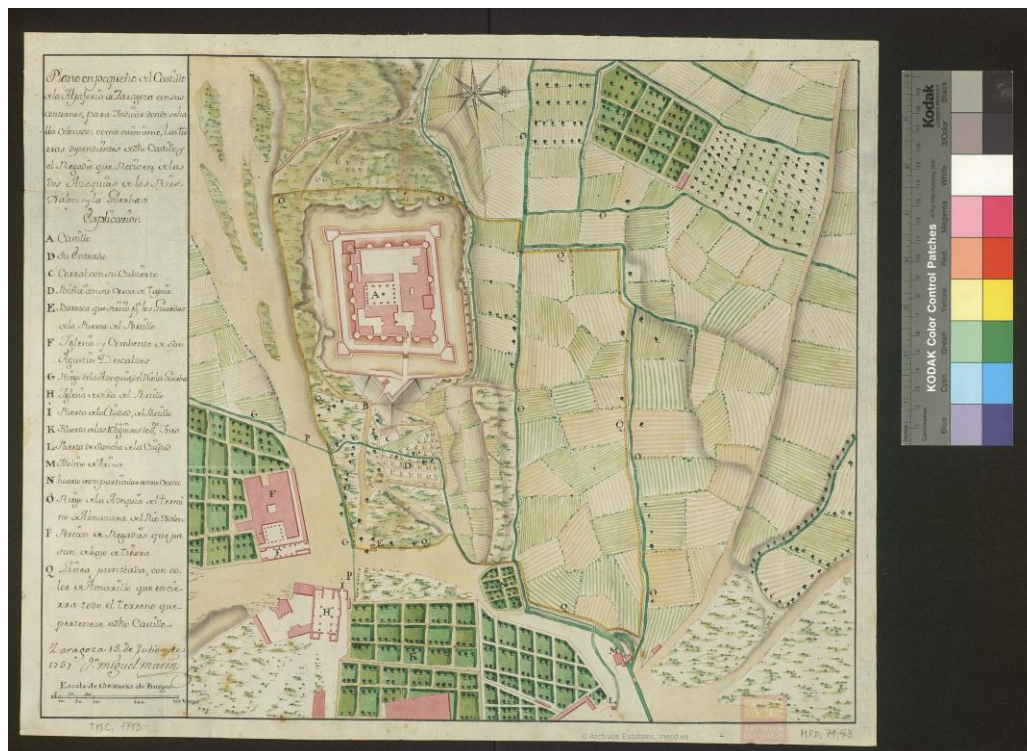
I. España-Aragón-Zaragoza (Provincia)-Zaragoza.

II. Título.

Archivo General de Simancas Signatura: MPD, 71, 053 Signatura anterior: TMC, 01713

Nº de registro: AGS08180 Código de barras: 1111110710914

<http://www.mcu.es/ccbae/es/consulta/registro.cmd?id=228702>



34.

Gaver, Antonio de

Plano en simple Linea que manifiesta las diferentes brechas abiertas por los embates del mar en distintos tiempos con expresion de los años que quedaron reparadas, menos las dos abiertas en este presente año de 1765 [Material cartográfico] / [rúbrica] D[o]n

Antonio de Gaver

Sin escala

. - Cádiz, 15 de enero de 1765

1 plano : ms., col. ; 29,3 x 21,1 cm

Rotulación

Manuscrito sobre papel. Tinta negra y roja

Al verso: "Cop[ia]do p[ar]a la Com[isi]on del Cuerpo de Yng[eniero]s militares. Hoy 1º de agosto d 1854"

AGS. Secretaría de Guerra, Legajos, 03509. En carpeta con título: "Cadiz año de 1769.

Expediente sobre la ruina y reparacion de las murallas del vendaval. Noticia de los arbitrios aplicados a obras, los empeños que estas tienen y la resolicion de S[u] M[agstad] concediendo por 10 años 12 corridas de toros en cada uno para aplicar su producto a esta reparacion. fecho en 17 de abril de 1765". Con carta de Antonio de Gaver al Marqués de Squilace. Cádiz, 15 de enero de 1765

1. Fortificaciones-Cádiz-Planos.
2. Cádiz-Edificios, estructuras, etc.-Planos.
3. Planos de población-España-S.XVIII.

I. España-Andalucía-Cádiz (Provincia)-Cádiz.

**Archivo General de Simancas Signatura: MPD, 70, 025 Signatura anterior: SGU, 03509
Nº de registro: AGS08196 Código de barras: 1111110711447**

<http://www.mcu.es/ccbae/es/consulta/registro.cmd?id=228798>

35.

Marín, Miguel

Plano Segundo, primer piso [Material gráfico no proyectable] / [Miguel Marín]

. - [1757]

1 plano : ms., col. ; 23,3 x 38,3 cm

Plano en pequeño del Castillo de la Aljafería de Zaragoza con sus contornos para yndicar donde se halla colocado, como asimismo, las tierras dependientes de d[ic]ho Castillo y el Regadio que Reciven de las dos Azequias de los rios Jalon y Guervas. - Zaragoza, 15 de julio de 1757

Explicación con clave alfanumérica

Manuscrito sobre papel. Tinta y colores a la aguada, verde y encarnado

Inserta magen superior derecho: "Nº 2º" Al verso: "Nº 2º"

AGS. Tribunal Mayor de Cuentas, 01713. Con carta del Marqués de Cruilles a Manuel Heredia y Torres informando de la situación del Castillo de la Aljafería. Zaragoza, 9 de agosto de 1757, y dos dictámenes del mismo ingeniero sobre el Castillo y la huerta del rey contigua, de la misma fecha que el plano.

1. Palacio de la Aljafería (Zaragoza)-Dibujos.
2. Zaragoza-Edificios, estructuras, etc.-Dibujos.
3. Dibujos de arquitectura-España-S.XVIII.

I. España-Aragón-Zaragoza (Provincia)-Zaragoza.

**Archivo General de Simancas Signatura: MPD, 71, 055 Signatura anterior: TMC, 01713
Nº de registro: AGS08181 Código de barras: 1111110710921**

<http://www.mcu.es/ccbae/es/consulta/registro.cmd?id=228709>

36.

Sánchez Galán, Juan

Plano Visto Ynterior y exteriormente de los Almasenes y repuesto de Polbora que existen en Gibralfaro, media legua de la Plaza [Material gráfico no proyectable] / [Juan Sánchez Galán]

. - [1747]

1 plano : ms., col. ; 81,7 x 89,9 cm

Nombre del autor tomado de la documentación adjunta

Escala [ca. 1:80]. 9 toesas [=20,6 cm]. Escala también expresada en pies Explicación con clave alfabética

Fecha tomada de la documentación adjunta

Manuscrito sobre papel. Tinta y colores a la aguada, gris y encarnado

AGS. Secretaría de Guerra, Legajos, 00214. En carpeta con título: "Artilería. Málaga. 1747.

Todo fecho sobre Polbora con el Capitan General, el Comand[an]te de Artill[er]ia". Con carta de Guillermo Corail al Marqués de la Ensenada. Málaga, 5 de septiembre de 1747

1. Castillo de Gibralfaro (Málaga)-Dibujos.
2. Polvorines-Málaga-Dibujos.
3. Málaga-Edificios, estructuras, etc.-Dibujos.
4. Dibujos de arquitectura-España-S.XVIII.

I. España-Andalucía-Málaga (Provincia)-Málaga.

**Archivo General de Simancas Signatura: MPD, 23, 016 Signatura anterior: SGU, 00214
Nº de registro: AGS08207 Código de barras: 1111110713212**

<http://www.mcu.es/ccbae/es/consulta/registro.cmd?id=228825>

37.

Sánchez Galán, Juan

Plano visto Ynterior y exteriormente del Repuesto de Polbora que existe dentro del fuerte de S[a]n Lorenzo dividido en tres que son A.B.C. [Material gráfico no proyectable] ;

Plano visto Ynterior y exteriormente del Almasen que sirve para maestranza dentro del fuerte de S[a]n Lorenzo / [Juan Sánchez Galán]

. - [1747]

1 plano : ms., col. ; 59,3 x 48,1 cm

Nombre del autor tomado de la documentación adjunta

Escala [ca. 1:70]. 6 toesas [=14,7 cm]. Escala también expresada en pies Rotulación

Fecha tomada de la documentación adjunta

Manuscrito sobre papel. Tinta y colores a la aguada, gris y encarnado

AGS. Secretaría de Guerra, Legajos, 00214. En carpeta con título: "Artilería. Málaga. 1747.

Todo fecho sobre Polbora con el Capitan General, el Comand[an]te de Artill[er]ia". Con carta de Guillermo Corail al Marqués de la Ensenada. Málaga, 27 de junio de 1747

1. Castillo de San Lorenzo (Málaga)-Dibujos.
2. Polvorines-Málaga-Dibujos.
3. Málaga-Edificios, estructuras, etc.-Dibujos.
4. Dibujos de arquitectura-España-S.XVIII.

I. España-Andalucía-Málaga (Provincia)-Málaga.

II. Título: Plano visto Ynterior y exteriormente del Almasen que sirve para maestranza dentro del fuerte de S[a]n Lorenzo.

Archivo General de Simancas Signatura: MPD, 71, 072 Signatura anterior: SGU, 00214
Nº de registro: AGS08208 Código de barras: 1111110713410

<http://www.mcu.es/ccbae/es/consulta/registro.cmd?id=228827>

38.

Sanz, Raimundo

Plano y Perfil de la Obra q[ue] se necesita executar en la Escuela practica de Artillería p[ar]a su perfeccion, y mejor enseñanza de los Artilleros [Material cartográfico] / [rúbrica] Raymundo Sanz

Escala [ca. 1:620]. 100 varas [=13,5 cm]

. - Cadiz ; 23 de marzo de 1776

1 plano : ms., col. ; 33,4 x 90,7 cm

Escala del perfil del murete [ca. 100]. 9 pies [=2,7 cm] Explicación con clave alfabética, con cálculo del importe de la obra

Manuscrito sobre papel. Tinta y colores a la aguada, ocre, amarillo, verde y encarnado

Inserta: Perfil sobre 1,2 ; Perfil sobre 3,4 ; [Perfil del murete F]

AGS. Secretaría de Guerra, Legajos, 00373. En carpeta con título: Artillería. Andalucía. 1776 : Correspondencia General. En carpetilla con título: Artillería, Sevilla, 1776. El Yntend[en]te. Su correspondencia general. Con Carta del Marqués de Malaspina al Conde de Ricla sobre las obras a efectuar en la Escuela Práctica de Artillería de Cádiz. Sevilla, 13 de abril de 1776

1. Escuela Práctica de Artillería de Cádiz-Planos.
2. Cádiz-Edificios, estructuras, etc.-Planos.
3. Planos topográficos-España-S.XVIII.

I. España-Andalucía-Cádiz (Provincia)-Cádiz.

II. Título.

Archivo General de Simancas Signatura: MPD, 69, 067 Signatura anterior: SGU, 00373
Nº de registro: AGS08174 Código de barras: 1111110702414

<http://www.mcu.es/ccbae/es/consulta/registro.cmd?id=227543>

39.

Sanesi, José María

Plano y perfil, de un Almacen viejo el que se esta cayendo, llamado de San Anton, en la ciudadela de Pamplona [Material gráfico no proyectable] / [rúbrica] D[o]n Joseph M[ari]a Sanesi

. - Pamplona, Octubre 29 de 1747

1 plano : ms., col. ; 22 x 29 cm

Escala [ca. 1:140]. 12 toesas [=14,5 cm] Rotulación

Manuscrito sobre papel. Tinta y colores a la aguada, ocre, gris y encarnado

[Planta] ; Perfil que passa por la linea del Plan A.B.

Al verso: "Alm[ace]n llam[ad]o S[a]n Anton"

AGS. Secretaría de Guerra, Legajos, 00214. En carpeta con título: "Artillería. Navarra. 1747. Todo fecho s[ob]re Polbora con el Capitan General Comand[an]te de Artilleria". Con carta de Joseph Sanesi al Marqués de la Ensenada. Pamplona 6 de octubre de 1747

1. Ciudadela de Pamplona-Dibujos.
2. Pamplona-Edificios, estructuras, etc.-Dibujos.
3. Dibujos de arquitectura-España-S.XVIII.

I. España-Navarra (Comunidad Autónoma)-Pamplona.

Archivo General de Simancas Signatura: MPD, 70, 029 Signatura anterior: SGU, 00214
Nº de registro: AGS08204 Código de barras: 1111110712185

<http://www.mcu.es/ccbae/es/consulta/registro.cmd?id=228811>

40.

Sánchez Galán, Juan

Plano y Vista de otro cobertiso para el mismo fin situado tambien sobre el declibia del mismo terraplen al costado ysquierdo [Material gráfico no proyectable] ; Plano Visto Ynterior y exteriormente de un cobertiso para el resguardo de cureñas y demas carruage de Artilleria situado en el declibio del terraplen del fuerte de S[a]n Lorenzo / [Juan Sánchez Galán]

. - [1747]

1 plano : ms., col. ; 55,9 x 45,9 cm

Nombre del autor tomado de la documentación adjunta

Escala [ca. 1:70]. 6 toesas [=14,4 cm]. Escala también expresada en pies Rotulación

Fecha tomada de la documentación adjunta

Manuscrito sobre papel. Tinta y colores a la aguada, gris, ocre y encarnado

AGS. Secretaría de Guerra, Legajos, 00214. En carpeta con título: "Artillería. Málaga. 1747.

Todo fecho sobre Polbora con el Capitan General, el Comand[an]te de Artill[er]ia". Con carta de Guillermo Corail al Marqués de la Ensenada. Málaga, 27 de junio de 1747

1. Castillo de San Lorenzo (Málaga)-Dibujos.
2. Málaga-Edificios, estructuras, etc.-Dibujos.
3. Dibujos de arquitectura-España-S.XVIII.

I. España-Andalucía-Málaga (Provincia)-Málaga.

II. Título: Plano Visto Ynterior y exteriormente de un cobertiso para el resguardo de cureñas y demas carruage de Artilleria situado en el declibio del terraplen del fuerte de S[a]n Lorenzo.

Archivo General de Simancas Signatura: MPD, 71, 073 Signatura anterior: SGU, 00214
Nº de registro: AGS08209 Código de barras: 1111110713472

<http://www.mcu.es/ccbae/es/consulta/registro.cmd?id=228828>

41.

Sánchez Galán, Juan

Plano y Vista de Repuesto de Polvora y su cuerpo de Guardia que existe en el Balu[ar]te de S[a]n Phelipe en el Muelle [Material gráfico no proyectable] / [Juan Sánchez Galán]

. - [1747]

1 plano : ms., col. ; 40,9 x 24,2 cm

Nombre del autor tomado de la documentación adjunta

Escala [ca. 1:70]. 5 toesas [=12,3 cm]. Escala también expresada en pies Explicación con clave alfabética

Fecha tomada de la documentación adjunta

Manuscrito sobre papel. Tinta y colores a la aguada, gris y encarnado

AGS. Secretaría de Guerra, Legajos, 00214. En carpeta con título: "Artillería. Málaga. 1747.

Todo fecho sobre Polbora con el Capitan General, el Comand[an]te de Artill[er]ia". Con carta de Guillermo Corail al Marqués de la Ensenada. Málaga, 27 de junio de 1747

1. Fortificaciones-Málaga-Dibujos.
2. Polvorines-Málaga-Dibujos.
3. Málaga-Edificios, estructuras, etc.-Dibujos.
4. Dibujos de arquitectura-España-S.XVIII.

I. España-Andalucía-Málaga (Provincia)-Málaga.

Archivo General de Simancas Signatura: MPD, 70, 031 Signatura anterior: SGU, 00214
Nº de registro: AGS08211 Código de barras: 1111110713496

<http://www.mcu.es/ccbae/es/consulta/registro.cmd?id=228831>

42.

Busi, Juan Bautista

Plano, Perfiles, y Elevaciones, de la Puente, y Tore de Guadahira, Camino Real de Cadiz, a tres Quartos de Legua de Sevilla, Capaz de Contener Ducientos y Ochenta Q[uintale]s de Polvora [Material gráfico no proyectable] / [rúbrica] D[o]n Juan Babp[tis]ta de Busi, Carlos Gutierrez

. - [1747]

1 plano : ms., col. ; 44 x 69,9 cm

Escala [ca. 1:70]. 6 toesas [=15,3 cm]. Escala también expresada en piés Rotulación

Manuscrito sobre papel. Tinta y colores a la aguada, gris, verde y encarnado

Plano del piso de la torre ; Perfil que passa por la linea AB asta el pisso del puente ; Elevazion de la torre por la linea EF vista del lado de Sevilla ; Perfil que passa por la linea CD asta el piso de la puente ; Plano del piso de la puente, y camino ; Elevazion de la puente, y torre, vista por el lado GH

AGS. Secretaría de Guerra, Legajos, 00214. En carpeta con título: "Artilleria. Andalucia. 1747.

Todo fecho sobre Polvora con el Comandante G[enera]l. Comand[an]te de Artill[er]ia". Con carta de Miguel de Tortosa al marqués de la Ensenada. Sevilla, 5 de septiembre de 1747

1. Polvorines-Sevilla-Dibujos.
2. Sevilla-Edificios, estructuras, etc.-Dibujos.
3. Puente de la Pólvora (Sevilla)-Dibujos.
4. Dibujos de arquitectura-España-S.XVIII.


I. Gutierrez, Carlos, fl. 1747.

II. España-Andalucía-Sevilla (Provincia)-Sevilla.

Archivo General de Simancas Signatura: MPD, 71, 071 Signatura anterior: SGU, 00214

Nº de registro: AGS08206 Código de barras: 1111110712666 Notas: Conservación [Buena]. Restaurado

<http://www.mcu.es/ccbae/es/consulta/registro.cmd?id=228816>



43.

Giraldo, Juan Ignacio

Plano, y Perfil del Corralon dela propiedad del Capitán de Fragata D[o]n Fran[cis]co Saravia, situado en la calle R[ea]l de Cartagena, con proyecto delas obras que nececita p[ar]a la colocacion del tren de batir, y campaña [Material gráfico no proyectable] / [rúbrica] D[o]n Juan Ign[acio] Giraldo

. - Cartagena, 10 de julio de 1773

1 plano : ms., col. ; 37,7 x 40,2 cm

Escala [ca. 1:230]. 36 toesas [=26,7 cm] Explicación con clave alfabética

Manuscrito sobre papel. Tinta y colores a la aguada, encarnado, amarillo y gris [Planta] ; [Perfil del Corralón]

AGS. Secretaría de Guerra, Legajos, 00365. En carpeta con título: "Artilería. Valencia. 1775.

Correspondencia general". Con carta de Matheo Vodopich al Conde de Ricla sobre la ubicación de un almacén para la artillería. Cartagena, 14 de agosto de 1773. Acompaña el calculo de las obras, firmado por Juan Ignacio Giraldo

1. Edificios-Cartagena-Dibujos.
2. Cartagena-Edificios, estructuras, etc.-Dibujos.
3. Dibujos de arquitectura-España-S.XVIII.

I. España-Murcia (Comunidad Autónoma)-Cartagena.

**Archivo General de Simancas Signatura: MPD, 70, 033 Signatura anterior: SGU, 00365
Nº de registro: AGS08215 Código de barras: 1111110715360**

<http://www.mcu.es/ccbae/es/consulta/registro.cmd?id=228997>

44.

Tilly, Rudesindo

Plano, y perfiles de la parte del Castillo de Ciudad Rodrigo, donde se proyecta un Tinglado para la colocación de Cureñas correspondientes al tren de Batir [Material gráfico no proyectable] / [rúbrica] Rudesindo Tilly

. - [1776]

1 plano : ms., col. ; 45,7 x 33,5 cm

Escala [1:180]. 50 varas castellanas [=23,2 cm] Rotulación

Manuscrito sobre papel. Tinta y colores a la aguada encarnado, amarillo, verde y ocre [Planta] ; Perfil, y elevación que pasa por la línea C.D. ; Perfil, y elevación que pasa por la línea A.B.

AGS. Secretaría de Guerra, legajos, 00881. En carpeta con tí.: "mayo de 1776". Con carta de Rudesindo Tilly al Conde de Gazola, sobre la urgente necesidad de poner a cubierto el carruaje de artillería de la plaza . Ciudad Rodrigo, 10 de mayo de 1776

1. Fortificaciones-Ciudad Rodrigo-Dibujos.
2. Ciudad Rodrigo-Edificios, estructuras, etc.-Dibujos.
3. Dibujos de arquitectura-España-S.XVIII.

I. España-Castilla y León-Salamanca (Provincia)-Ciudad Rodrigo.

**Archivo General de Simancas Signatura: MPD, 71, 060 Signatura anterior: SGU, 00881
Nº de registro: AGS08188 Código de barras: 1111110711201**

<http://www.mcu.es/ccbae/es/consulta/registro.cmd?id=228756>

45.

Tilly, Rudesindo

Plano, y perfiles del Tinglado que existe en la Plaza de Ciudad Rodrigo, donde se hallan colocados los Carruajes del Tren, con la recomposicion que en él se proyecta, respecto de que por su mal estado amenaza ruina [Material gráfico no proyectable] / [rúbrica]

Rudesindo Tilly

. - [1776]

1 plano : ms., col. ; 29,8 x 47,5 cm

Escala [ca. 1:110]. 60 pies de castilla [=15,4 cm] Rotulación

Manuscrito sobre papel. Tinta y colores a la aguada encarnado, amarillo y ocre

[Planta] ; Perfil, y elevacion que pasa por la linea A.B. ; Perfil, y elevacion que pasa por la linea C.D.

AGS. Secretaría de Guerra, legajos, 00881. En carpeta con tí.: "mayo de 1776". Con carta de Rudesindo Tilly al Conde de Gazola, sobre la urgente necesidad de poner a cubierto el carruaje de artillería de la plaza . Ciudad Rodrigo, 10 de mayo de 1776

1. Fortificaciones-Ciudad Rodrigo-Dibujos.
2. Ciudad Rodrigo-Edificios, estructuras, etc.-Dibujos.
3. Dibujos de arquitectura-España-S.XVIII.

I. España-Castilla y León-Salamanca (Provincia)-Ciudad Rodrigo.

**Archivo General de Simancas Signatura: MPD, 71, 061 Signatura anterior: SGU, 00881
Nº de registro: AGS08189 Código de barras: 1111110711218**

<http://www.mcu.es/ccbae/es/consulta/registro.cmd?id=228758>

46.

Torelli, Hércules

Planta de la quarta enbencion de morteros, conpuesta de dos pedazos, y tiene dos movimientos, luno circular y lotro vertical [Material gráfico no proyectado] / delineado por el Capp[ita]n y Ca[baller]o D[o]n Hercules Torelli

. - Madrid, O[ctu]bre 1693

1 plano : ms., col. ; 29,4 x 43,2 cm

Escala [ca.1:8]. 3 pies de Castilla [=10,5 cm] Explicación con clave alfabética

Manuscrito sobre papel. Tinta y colores a la aguada, verde y ocre

Al verso: "Guerra. Leg[aj]o 2931. Remitido en oficio de D[o]n Juan de la Carrera de 14 de N[oviem]bre de 1693. Copiado p[ar]a el Brig[adi]er Cor[one]l Aparici, hoy 2 de julio de 1892"

AGS. Guerra y Marina, Legajos, 02931. Con carta de Juan de la Carrera al Marqués de Villanueva, con el coste y el diseño del mortero. Madrid, 12 de noviembre de 1693

1. Cañones-Dibujos.
2. Dibujos de maquinaria e inventos-España-S.XVII.

I. Título.

**Archivo General de Simancas Signatura: MPD, 71, 065 Signatura anterior: GYM, 02931
Nº de registro: AGS08194 Código de barras: 1111110711416**

<http://www.mcu.es/ccbae/es/consulta/registro.cmd?id=228787>

47.

Nabeda, Francisco de

[Planta del cubo de la Puerta de la Fuente del Rey] [Material gráfico no proyectable] / [Francisco de Nabeda]

. - [1667]

1 plano : ms., col ; 45 x 29,9 cm

Manuscrito sobre papel. Tinta y color ocre a la aguada

AGS. Cámara de Castilla, Legajos, 02423. Con la Declaración de Juan Texedor, maestro arquitecto de cantería sobre las obras que se han de realizar en la Fortaleza de Simancas, junto a las tasaciones y declaraciones de dichas obras. Simancas, 31 de mayo de 1667

1. Archivo General de Simancas-Dibujos.
2. Simancas-Edificios, estructuras, etc.-Dibujos.
3. Dibujos de arquitectura-España-S.XVII.

I. España-Castilla y León-Valladolid (Provincia)-Simancas.

**Archivo General de Simancas Signatura: MPD, 71, 063 Signatura anterior: CCA, 02423
Nº de registro: AGS08192 Código de barras: 1111110711287 Notas: Conservación [Buena]. Restaurado**

<http://www.mcu.es/ccbae/es/consulta/registro.cmd?id=228779>

48.

[Planta del Fuerte de San Lorenzo de Goyán] [Material cartográfico]

Escala [ca. 1:1000]. 100 pasos [=7,4 cm]

. - [1673]

1 plano : ms. ; 47,6 x 34,8 cm

Explicación con clave alfabética

Fecha tomada de la documentación adjunta

Manuscrito sobre papel. Tinta negra

AGS. Guerra y Marina, Legajos, 02287. Con carta de Andres, Arzobispo de Santiago a Pedro de Coloma informando de la finalización de las obras en el Fuerte de San Lorenzo de Goyán. Santiago, 22 de agosto de 1673

1. Fuerte de San Lourenzo (Goián)-Planos.
2. Goián-Edificios, estructuras, etc.-Planos.
3. Planos topográficos-España-S.XVII.

I. España-Galicia-Pontevedra-Tomiño Goián.

**Archivo General de Simancas Signatura: MPD, 71, 066 Signatura anterior: GYM, 02287
Nº de registro: AGS08195 Código de barras: 1111110711423**

<http://www.mcu.es/ccbae/es/consulta/registro.cmd?id=228792>

49.

Meni, Octaviano

Planta, Perfil y Costa Del Alojamiento que se puede hacer en el cubo Imperial de S[an] Sebastian [Material gráfico no proyectable] / [rúbrica] Octav[ian]o Menni

. - [1685]

[8] p. : ms. ; 30,4 x 21 cm

Escala de la planta [ca. 1:320]. 100 pies [=8,8 cm] ; Escala del perfil [ca. 1:45]. 30 pies [18,8 cm] Explicación con clave alfabética

Fecha tomada de la documentación adjunta

Manuscrito sobre papel. Tinta negra

Planta del cubo Imperial de la Plaça de S[an] Sebastian ; Perfil del Alojamiento a de la Planta antecedente ; La quenta de la costa desta ovra es la sig[uient]e

AGS. Guerra y Marina, Legajos, 02650. En Consulta del Consejo de Guerra dando cuenta de lo que informa el Duque de Canzano sobre la falta de medios para cuarteles y para transporte de tropas. [Madrid], 29 de enero de 1685

1. Cuarteles-San Sebastián-Dibujos.
2. San Sebastián-Edificios, estructuras, etc.-Dibujos.
3. Dibujos de arquitectura-España-S.XVII.

I. España-País Vasco-Guipúzcoa-San Sebastián.

**Archivo General de Simancas Signatura: MPD, 71, 058 Signatura anterior: GYM, 02650
Nº de registro: AGS08186 Código de barras: 1111110711027**

<http://www.mcu.es/ccbae/es/consulta/registro.cmd?id=228717>

50.

Gaver, Antonio de

Porcion de Plano de la Muralla del Bendaval que manifiesta en los simientos vista interior y exterior el estado en que se halla oy día de la fecha el repararo de la Brecha que abrieron las Borrascas [Material gráfico no proyectable] / [rúbrica] D[o]n Antonio de Gaver

. - Cádiz, 26 de julio de 1765

1 plano : ms., col. ; 37,8 x 46,4 cm

Escala [ca. 1:250]. 30 toesas [=20,5 cm] Rotulación

Manuscrito sobre papel. Tinta y colores a la aguada, verde, ocre, encarnado y gris

Plano de la Brecha visto desde un punto Elebado (o a vista de pajaro) ; Vista por la parte interior que demuestra la porcion reparada de la Brecha y Muralla de Reenfuerzo ; Vista de Dicha Muralla por la parte exterior o del Mar

Al verso: "Cop[ia]do p[ar]a la Com[isi]on del Cuerpo de Yng[eniero]s militares. Hoy 21 de ag[os]to d 1854"

AGS. Secretaría de Guerra, Legajos, 03509. En carpeta con título: "Cadiz año de 1769.

Expediente sobre la ruina y reparacion de las murallas del vendaval. Noticia de los arbitrios aplicados a obras, los empeños que estas tienen y la resolcion de S[u] M[agestad]

concediendo por 10 años 12 corridas de toros en cada uno para aplicar su producto a esta reparacion. fecho en 17 de abril de 1765". Con carta de Antonio de Gaver al Marqués de Squilace, detallando el estado de las obras. Cádiz, 30 de julio de 1765

1. Fortificaciones-Cádiz-Planos.
2. Cádiz-Edificios, estructuras, etc.-Planos.
3. Dibujos de ingeniería-España-S.XVIII.

I. España-Andalucía-Cádiz (Provincia)-Cádiz.

**Archivo General de Simancas Signatura: MPD, 71, 067 Signatura anterior: SGU, 03509
Nº de registro: AGS08197 Código de barras: 1111110711454**

<http://www.mcu.es/ccbae/es/consulta/registro.cmd?id=228800>

51.

Sanesi, José María

Proyecto del Plano, con su perfil, de un Almacen para el servicio de Artillería, para Redificar en el Sitio del Almacen, llamado de San Anton, en la Ciudadela de Pamplona [Material gráfico no proyectable] / [rúbrica] D[o]n Joseph M[ari]a Sanesi

. - Pamplona, Octubre 29 de 1747

1 plano : ms., col. ; 21,6 x 29,1 cm

Escala [ca. 1:150]. 12 toesas [=14,2 cm] Explicación con clave alfabética

Manuscrito sobre papel. Tinta y colores a la aguada, ocre, gris y encarnado

[Plano de la primera planta] ; Perfil que passa por la linea del Plano señalada A.B.

Inserta plano superpuesto: [Segundo piso]

AGS. Secretaría de Guerra, Legajos, 00214. En carpeta con título: "Artillería. Navarra. 1747.

Todo fecho s[ob]re Polbora con el Capitan General Comand[an]te de Artillería". Con carta de Joseph Sanesi al Marqués de la Ensenada. Pamplona 6 de octubre de 1747

1. Ciudadela de Pamplona-Dibujos.
2. Pamplona-Edificios, estructuras, etc.-Dibujos.
3. Dibujos de arquitectura-España-S.XVIII.

I. España-Navarra (Comunidad Autónoma)-Pamplona.

Archivo General de Simancas Signatura: MPD, 70, 030 Signatura anterior: SGU, 00214

Nº de registro: AGS08203 Código de barras: 1111110712178

<http://www.mcu.es/ccbae/es/consulta/registro.cmd?id=228810>

52.

Marín, Miguel

Quarto plano Tercer Piso, que la Maior parte ocupa el Governador del Castillo [Material gráfico no proyectable] / [Miguel Marín]

. - [1757]

1 plano : ms., col. ; 23,1 x 38,2 cm

Plano en pequeño del Castillo de la Aljafería de Zaragoza con sus contornos para yndicar donde se halla colocado, como asimismo, las tierras dependientes de d[ic]ho Castillo y el Regadio que Reciven de las dos Azequias de los rios Jalon y Guervas. - Zaragoza, 15 de julio de 1757

Explicación con clave numérica

Manuscrito sobre papel. Tinta y color encarnado a la aguada

Inserta magen superior derecho: "Nº 4" Al verso: "Nº 4º"

AGS. Tribunal Mayor de Cuentas, 01713. Con carta del Marqués de Cruilles a Manuel Heredia y Torres informando de la situación del Castillo de la Aljafería. Zaragoza, 9 de agosto de 1757, y dos dictámenes del mismo ingeniero sobre el Castillo y la huerta del rey contigua, de la misma fecha que el plano.

1. Palacio de la Aljafería (Zaragoza)-Dibujos.
2. Zaragoza-Edificios, estructuras, etc.-Dibujos.
3. Dibujos de arquitectura-España-S.XVIII.

I. España-Aragón-Zaragoza (Provincia)-Zaragoza.

Archivo General de Simancas Signatura: MPD, 71, 057 Signatura anterior: TMC, 01713

Nº de registro: AGS08183 Código de barras: 1111110710945

<http://www.mcu.es/ccbae/es/consulta/registro.cmd?id=228711>

53.

[Reparaciones en el Galeón Don Carlos] [Material gráfico no proyectable]

. - [1692]

1 dibujo : ms. ; 20,8 x 29,9 cm

Escala [ca. 1:50]. 10 codos [11,9 cm] Rotulación

Manuscrito sobre papel. Tinta negra y lápiz rojo. Doble folio (2 hojas) con dibujo en el recto de la primera y en blanco las siguientes

AGS. Guerra y marina, legajos, 03836. Con carta de Alonso Fernández de Córdoba y Toledo a García Bustamante, dando cuenta de las reparaciones realizadas en el Galeón Don Carlos.

Pasajes, 13 de mayo de 1692

1. Barcos-Dibujos.

2. Dibujos de arquitectura naval-España-S.XVII.

Archivo General de Simancas Signatura: MPD, 70, 037 Signatura anterior: GYM, 03836

Nº de registro: AGS08219 Código de barras: 1111110718934

<http://www.mcu.es/ccbae/es/consulta/registro.cmd?id=229335>

54.

Marín, Miguel

Terzer Plano, piso segundo o entresuelos [Material gráfico no proyectable] / [Miguel Marín]

. - [1757]

1 plano : ms., col. ; 23,3 x 38 cm

Plano en pequeño del Castillo de la Aljafería de Zaragoza con sus contornos para yndicar donde se halla colocado, como asimismo, las tierras dependientes de d[ic]ho Castillo y el Regadio que Reciven de las dos Azequias de los rios Jalon y Guervas. - Zaragoza, 15 de julio de 1757

Explicación con clave numérica

Manuscrito sobre papel. Tinta y color encarnado a la aguada

Inserta margen superior derecho: "Nº 3º" Al verso: "Nº 3º"

AGS. Tribunal Mayor de Cuentas, 01713. Con carta del Marqués de Cruilles a Manuel Heredia y Torres informando de la situación del Castillo de la Aljafería. Zaragoza, 9 de agosto de 1757, y dos dictámenes del mismo ingeniero sobre el Castillo y la huerta del rey contigua, de la misma fecha que el plano.

1. Palacio de la Aljafería (Zaragoza)-Dibujos.

2. Zaragoza-Edificios, estructuras, etc.-Dibujos.

3. Dibujos de arquitectura-España-S.XVIII.

I. España-Aragón-Zaragoza (Provincia)-Zaragoza.

Archivo General de Simancas Signatura: MPD, 71, 056 Signatura anterior: TMC, 01713

Nº de registro: AGS08182 Código de barras: 1111110710938

<http://www.mcu.es/ccbae/es/consulta/registro.cmd?id=228710>

55.

[Uniforme del Cuerpo de Oficiales Agregados al Estado Mayor] [Material gráfico no proyectable]

. - [1775]

1 dibujo : ms., col. ; 24,4 x 15,4 cm

Manuscrito sobre papel. Tinta y colores a la aguada, azul, encarnado, verde, gris y oro

Inserta: [Dibujo del entorchado del uniforme del Cuerpo de Oficiales Agregados al Estado Mayor]

AGS. Secretaría de Guerra, Legajos, 00054. Con memorial del Cuerpo de Oficiales Agregados al Estado Mayor solicitando que se les conceda el uso de un nuevo uniforme. Barcelona, marzo de 1775

1. Uniformes militares-España-S.XVIII-Dibujos.
2. Dibujos de indumentaria-España-S.XVIII.

**Archivo General de Simancas Signatura: MPD, 70, 034 Signatura anterior: SGU, 00054
Nº de registro: AGS08216 Código de barras: 1111110715414**

<http://www.mcu.es/ccbae/es/consulta/registro.cmd?id=229005>



56.

Larra Churriguera, Manuel de, ca. 1690-1755

[Vista de las obras por ejecutar en el Fuerte de la Concepción] [Material gráfico no proyectable] / [rúbrica] Manuel de Larra
.- [1739]

1 plano : ms., col. ; 21,2 x 58,3 cm

Escala [ca. 1:340]. 20 toesas [=9,9 cm] Explicación con clave numérica

Fecha tomada de la documentación adjunta

Manuscrito sobre papel. Tinta y colores a la aguada, gris, amarillo y encarnado

AGS. Secretaría de Guerra, Legajos, 03642. En carpeta con título: "Abril 1739". Con carta de Manuel Moscoso al Duque de Montemar avisando de la suspensión de las obras del fuerte.

Fuerte de la Concepción, 18 de abril de 1739

1. Fuerte de la Concepción (Aldea del Obispo)-Dibujos.
2. Aldea del Obispo (Salamanca)-Edificios, estructuras, etc.-Dibujos.
3. Dibujos de ingeniería-España-S.XVIII.

I. España-Castilla y León-Salamanca (Provincia)-Aldea del Obispo.
II. Título.

**Archivo General de Simancas Signatura: MPD, 71, 064 Signatura anterior: SGU, 03642
Nº de registro: AGS08193 Código de barras: 1111110711324**

<http://www.mcu.es/ccbae/es/consulta/registro.cmd?id=228780>

57.

Vista y Perspectiva de Gibraltar en donde se ve los Ataques que se hicieron por las Tropas de su Magestad en el año 1727 y las once Barracas que se han contruido de mar a mar en las cuales se mantienen las Guardias de las tropas destinadas en este campo para estorbar el comercio yllícito por tierra con d[ic]ha plaza [Material gráfico no proyectable]

. - [1728]

1 vista : ms., col. ; 22,4 x 67,1 cm

Explicación con clave alfabética. Orientado al S

Manuscrito sobre papel. Tinta y colores a la aguada, verde, ocre encarnado y gris Cartela decorada con rocalla y motivos vegetales

AGS. Secretaría de Guerra, Legajos, 01739. Con carta del Conde de Montemar al Marqués de Castellar. Algeciras, Abril 9 de 1728

1. Fortificaciones-La Línea de la Concepción-Dibujos.
2. La Línea de la Concepción-Edificios, estructuras, etc.-Dibujos.
3. Gibraltar-Edificios, estructuras, etc.-Dibujos.
4. Dibujos de vistas de ciudades-España-S.XVIII.

I. Gran Bretaña-Gibraltar.

II. España-Andalucía-Cádiz (Provincia)-La Línea de la Concepción.

**Archivo General de Simancas Signatura: MPD, 70, 020 Signatura anterior: SGU, 01739
Nº de registro: AGS08172 Código de barras: 1111110701028**

<http://www.mcu.es/ccbae/es/consulta/registro.cmd?id=227402>

ÍNDICE DE AUTORES

Bandrés, Raimundo. 5, 4
Barnola, José. 30
Busi, Juan Bautista. 42
Díaz Pimienta, Juan, m. 1719. 32
Gaver, Antonio de. 50, 34, 2
Giraldo, Juan Ignacio. 43
Isasi, Diego de. 23
Larra Churriguera, Manuel de, ca. 1690-1755. 56
Manes, Joseph. 29
Marín, Miguel. 54, 52, 35, 33, 31
Meni, Octaviano. 49
Nabeda, Francisco de. 47, 24
Sánchez Galán, Juan. 41, 40, 37, 36, 28
Sanesi, José María. 51, 39, 25, 1
Sanz, Raimundo. 38
Tilly, Rudesindo. 45, 44
Torelli, Hércules. 46
Tortosa, Felipe. 27

ÍNDICE DE TÍTULOS

- [Almazen que llaman La Armería] [Material gráfico no proyectable] ; [Almazen que llaman de la Mecha o Tabonas] / [rúbrica] D[o]n Joseph M[ari]a Sanesi. 1
- [Diseño del rio de Cabize] [Material cartográfico]. 6
- [Diseño del rrio de Cabiz] [Material cartográfico]. 7
- [Designo del Rio de Capiz] [Material cartográfico]. 8
- [Diseño de una piñata] [Material gráfico no proyectable]. 9
- [Entorchado del uniforme del Cuerpo de Ingenieros] [Objeto tridimensional]. 10
- [Entorchados del uniforme del Cuerpo de Ingenieros] [Objeto tridimensional]. 11
- [Entrepise sur le havre de Hevostslus ou le Gouree] [Material cartográfico]. 12
- [Figurín recortado de la casaca del uniforme del Cuerpo de Ingenieros] [Objeto tridimensional]. 13
- [Nuevo Almazen para pólvora en el Monte de Torrero] [Material gráfico no proyectable]. 22
- [Perfil del Puente de la Puerta de la Fuente del Rey] [Material gráfico no proyectable] / [Francisco de Nabeda]. 24
- [Plano de minas del frente de Ceuta] [Material cartográfico] / [Felipe de Tortosa]. 27
- [Plano del Caño del Puente de Zuaro en el Arsenal de la Carraca] [Material cartográfico] / [Joseph Barnola]. 30
- [Planta del cubo de la Puerta de la Fuente del Rey] [Material gráfico no proyectable] / [Francisco de Nabeda]. 47
- [Planta del Fuerte de San Lorenzo de Goyan] [Material cartográfico]. 48
- [Reparaciones en el Galeón Don Carlos] [Material gráfico no proyectable]. 53
- [Uniforme del Cuerpo de Oficiales Agregados al Estado Mayor] [Material gráfico no proyectable]. 55
- [Vista de las obras por ejecutar en el Fuerte de la Concepción] [Material gráfico no proyectable] / [rúbrica] Manuel de Larra. 56
- Baye de Cadiz [Material cartográfico] / [Antonio de Gaver]. 2
- Breve descripcion de la villa y Castillo de Flix con la pla[n]ta de sus trinxeras, reductos y fortificaciones [Material cartográfico]. 3
- Demuestrase la situacion del Almaz[e]n de Polvora llamado, el Alto, extramuros de Zaragoza, y las tierras de labor, que existen dentro de la linea de los mojones, o Buegas colocadas a 200 pasos de el edificio, por Real orden de veinte y seis de abril de mil setecientos ochenta y dos [Material cartográfico] / [Raimundo Bandrés, agrimensor y tasador]. 5
- Demuestrase la situacion del Almazen de Polvora llamado el Bajo, extramuros de Zaragoza, y las tierras de labor, que existen dentro de la linea de los mojones, o Buegas colocadas a 200 pasos de el edificio, por R[ea]l orden de veinte y seis de abril de mil setecientos ochenta y dos [Material cartográfico] / [Raimundo Bandrés, agrimensor y tasador]. 4
- Libro Primero de los asientos de las Casas de Madrid que comprehende Cien Manzanas desde el numero primero hasta el ciento inclusive [Manuscrito]. 14
- Libro Quarto de los asientos de las Casas de Madrid que comprehende Cien Manzanas desde el numero trescientos y uno hasta el quatrocientos inclusive [Manuscrito]. 15
- Libro Quinto de los asientos de las Casas de Madrid que comprehende Cien Manzanas desde el numero quatrocientos y uno hasta el quinientos inclusive [Manuscrito]. 16
- Libro Segundo de los asientos de las Casas de Madrid que comprehende Cien Manzanas desde el numero ciento y uno hasta el doscientos inclusive [Manuscrito]. 17
- Libro Sexto de los asientos de las Casas de Madrid que comprehende Cien Manzanas desde el numero quinientos y uno hasta el cincuenta y siete inclusive [Manuscrito]. 18
- Libro Tercero de los asientos de las Casas de Madrid que comprehende Cien Manzanas desde el numero doscientos y uno hasta el trescientos inclusive [Manuscrito]. 19
- Mapa del Baston de Zamora [Material cartográfico]. 20
- Muestras de encaxes [Objeto tridimensional]. 21
- Ornabequer de S[an] Sebastian [Material cartográfico] / [Diego de Isasi]. 23
- Plan y Perfil del Almazen de Polvora a Prueba de Bomba situado en la Ciudadela dela Plaza de Pamplona [Material gráfico no proyectable] / [rúbrica] D[o]n Joseph M[ari]a Sanesi. 25
- Plano de algunas obras en el Monte Calpe [Material cartográfico]. 26
- Plano del Almacen de Madera que existe en esta Plaza Visto Ynterior y exteriormente [Material gráfico no proyectable] / [Juan Sánchez Galán]. 28

Plano del Almacen de Polvora de Santa Catalina [Material gráfico no proyectable] / [rúbrica] J[ose]ph Manes. 29

Plano del Castillo de Zaragoza llamado la Aljaferia [Material gráfico no proyectable] : plano primero de los cimientos y soterraneos / [rúbrica] D[o]n Miguel Marín. 31

Plano del fuerte de Monguic [Material gráfico no proyectable] / [Juan Díaz Pimienta]. 32

Plano en pequeño del Castillo de la Aljaferia de Zaragoza con sus contornos para yndicar donde se halla colocado, como asimismo, las tierras dependientes de d[ic]ho Castillo y el Regadio que Reciven de las dos Azequias de los rios Jalon y Guervas [Material cartográfico] / [rúbrica] D[o]n Miguel Marin. 33

Plano en simple Linea que manifiesta las diferentes brechas abiertas por los embates del mar en distintos tiempos con expresion de los años que quedaron reparadas, menos las dos abiertas en este presente año de 1765 [Material cartográfico] / [rúbrica] D[o]n Antonio de Gaver. 34

Plano Segundo, primer piso [Material gráfico no proyectable] / [Miguel Marín]. 35

Plano Visto Ynterior y exteriormente de los Almasenes y repuesto de Polbora que existen en Gibralfaro, media legua de la Plaza [Material gráfico no proyectable] / [Juan Sánchez Galán]. 36

Plano visto Ynterior y exteriormente del Repuesto de Polbora que existe dentro del fuerte de S[a]n Lorenzo dividido en tres que son A.B.C. [Material gráfico no proyectable] ; Plano visto Ynterior y exteriormente del Almasen que sirve para maestranza dentro del fuerte de S[a]n Lorenzo / [Juan Sánchez Galán]. 37

Plano y Perfil de la Obra q[ue] se necesita executar en la Escuela practica de Artillería p[ar]a su perfeccion, y mejor enseñanza de los Artilleros [Material cartográfico] / [rúbrica] Raymundo Sanz. 38

Plano y perfil, de un Almacen viejo el que se esta cayendo, llamado de San Anton, en la ciudadela de Pamplona [Material gráfico no proyectable] / [rúbrica] D[o]n Joseph M[ari]a Sanesi. 39

Plano y Vista de otro cobertiso para el mismo fin situado tambien sobre el declibia del mismo terraplen al costado ysquierdo [Material gráfico no proyectable] ; Plano Visto Ynterior y exteriormente de un cobertiso para el resguardo de cureñas y demas carruage de Artilleria situado en el declibio del terraplen del fuerte de S[a]n Lorenzo / [Juan Sánchez Galán]. 40

Plano y Vista de Repuesto de Polvora y su cuerpo de Guardia que existe en el Balu[ar]te de S[a]n Phelipe en el Muelle [Material gráfico no proyectable] / [Juan Sánchez Galán]. 41

Plano, Perfiles, y Elevaciones, de la Puente, y Tore de Guadahira, Camino Real de Cadiz, a tres Quartos de Legua de Sevilla, Capaz de Contener Ducientos y Ochenta Q[uintale]s de Polvora [Material gráfico no proyectable] / [rúbrica] D[o]n Juan Babp[ti]sta de Bussi, Carlos Gutierrez. 42

Plano, y Perfil del Corralon dela propiedad del Capitán de Fragata D[o]n Fran[cis]co Saravia, situado en la calle R[ea]l de Cartagena, con proyecto delas obras que nececita p[ar]a la colocacion del tren de batir, y campaña [Material gráfico no proyectable] / [rúbrica] D[o]n Juan Ign[acio] Giraldo. 43

Plano, y perfiles de la parte del Castillo de Ciudad Rodrigo, donde se proyecta un Tinglado para la colocación de Cureñas correspondientes al tren de Batir [Material gráfico no proyectable] / [rúbrica] Rudesindo Tilly. 44

Plano, y perfiles del Tinglado que existe en la Plaza de Ciudad Rodrigo, donde se hallan colocados los Carruajes del Tren, con la recomposicion que en él se proyecta, respecto de que por su mal estado amenaza ruina [Material gráfico no proyectable] / [rúbrica] Rudesindo Tilly. 45

Planta de la quarta enbencion de morteros, conpuesta de dos pedazos, y tiene dos movimientos, luno circular y lotro vertical [Material gráfico no proyectado] / delineado por el Capp[ita]n y Ca[baller]o D[o]n Hercules Torelli. 46

Planta, Perfil y Costa Del Alojamiento que se puede hacer en el cubo Imperial de S[an] Sebastian [Material gráfico no proyectable] / [rúbrica] Octav[ian]o Menni. 49

Porcion de Plano de la Muralla del Bendaval que manifiesta en los simientos vista interior y exterior el estado en que se halla oy día de la fecha el repararo de la Brecha que abrieron las Borrascas [Material gráfico no proyectable] / [rúbrica] D[o]n Antonio de Gaver. 50

Proyecto del Plano, con su perfil, de un Almacen para el servicio de Artillería, para Redificar en el Sitio del Almacen, llamado de San Anton, en la Ciudadela de Pamplona [Material gráfico no proyectable] / [rúbrica] D[o]n Joseph M[ari]a Sanesi. 51

Quarto plano Tercer Piso, que la Maior parte ocupa el Governador del Castillo [Material gráfico no proyectable] / [Miguel Marín]. 52

Terzer Plano, piso segundo o entresuelos [Material gráfico no proyectable] / [Miguel Marín]. 54

Vista y Perspectiva de Gibraltar en donde se ve los Ataques que se hicieron por las Tropas de su Magestad en el año 1727 y las once Barracas que se han contruido de mar a mar en las quales se mantienen las Guardias de las tropas destinadas en este campo para estorbar el comercio yllícito por tierra con d[ic]ha plaza [Material gráfico no proyectable]. 57

ÍNDICE DE MATERIAS

- Acequias-Zaragoza-Planos.. 33
- Aldea del Obispo (Salamanca)-Edificios, estructuras, etc.-Dibujos.. 56
- Archivo General de Simancas-Dibujos.. 47, 24
- Arsenal de La Carraca-Planos.. 30
- Barcos-Dibujos.. 53
- Breskens-Planos.. 12
- Cádiz (Provincia)-Mapas.. 2
- Cádiz-Edificios, estructuras, etc.-Planos.. 50, 38, 34
- Cañones-Dibujos.. 46
- Cartagena-Edificios, estructuras, etc.-Dibujos.. 43, 29
- Castillo de Gibralfaro (Málaga)-Dibujos.. 36
- Castillo de Montjuic (Gerona)-Dibujos.. 32
- Castillo de San Lorenzo (Málaga)-Dibujos.. 40, 37, 28
- Ceuta-Edificios, estructuras, etc.-Planos.. 27
- Ciudad Rodrigo-Edificios, estructuras, etc.-Dibujos.. 45, 44
- Ciudadela de Pamplona-Dibujos.. 51, 39, 25, 1
- Cuarteles-San Sebastián-Dibujos.. 49
- Dibujos de arquitectura naval-España-S.XVII.. 53
- Dibujos de arquitectura-España-S.XVII.. 49, 47, 24
- Dibujos de arquitectura-España-S.XVIII.. 54, 52, 51, 45, 44, 43, 42, 41, 40, 39, 37, 36, 35, 31, 29, 28, 25, 22, 1
- Dibujos de indumentaria-España-S.XVIII.. 55
- Dibujos de ingeniería-España-S.XVIII.. 56, 50, 32
- Dibujos de maquinaria e inventos-España-S.XVII.. 46, 9
- Dibujos de vistas de ciudades-España-S.XVIII.. 57
- Edificios-Cartagena-Dibujos.. 43
- Encaje (Tejidos)-S.XVIII-Muestras.. 21
- Entorchados-Muestras.. 11, 10
- Esclusas-Breskens-Planos.. 12
- Escuela Práctica de Artillería de Cádiz-Planos.. 38
- España. Cuerpo de Ingenieros del Ejército-Muestras.. 11, 10
- Flix-Edificios, estructuras, etc.-Planos.. 3
- Fortificaciones-Cádiz-Planos.. 50, 34
- Fortificaciones-Ceuta-Planos.. 27
- Fortificaciones-Ciudad Rodrigo-Dibujos.. 45, 44
- Fortificaciones-Flix-Planos.. 3
- Fortificaciones-Gibraltar -Planos.. 26
- Fortificaciones-La Línea de la Concepción-Dibujos.. 57
- Fortificaciones-Málaga-Dibujos.. 41
- Fortificaciones-San Sebastián-Planos.. 23
- Fuerte de la Concepción (Aldea del Obispo)-Dibujos.. 56
- Fuerte de San Lourenzo (Goián)-Planos.. 48
- Gabès-Planos.. 8, 7, 6
- Gerona-Edificios, estructuras, etc.-Dibujos.. 32
- Gibraltar-Edificios, estructuras, etc.-Dibujos.. 57
- Gibraltar-Edificios, estructuras, etc.-Planos.. 26
- Goián-Edificios, estructuras, etc.-Planos.. 48
- La Línea de la Concepción-Edificios, estructuras, etc.-Dibujos.. 57
- Madrid-Edificios, estructuras, etc.. 19, 18, 17, 16, 15, 14
- Málaga-Edificios, estructuras, etc.-Dibujos.. 41, 40, 37, 36, 28
- Mapas topográficos-España-S.XVIII.. 20, 2
- Municiones-Dibujos.. 9
- Palacio de la Aljafería (Zaragoza)-Dibujos.. 54, 52, 35, 31
- Palacio de la Aljafería (Zaragoza)-Planos.. 33
- Pamplona-Edificios, estructuras, etc.-Dibujos.. 51, 39, 25, 1
- Planos de población-España-S.XVII.. 3
- Planos de población-España-S.XVIII.. 34

Planos topográficos-España-S.XVII.. 48, 23
Planos topográficos-España-S.XVIII.. 38, 33, 30, 27, 26, 5, 4
Planos topográficos-Holanda-S.XVII.. 12
Planos topográficos-Túnez-S.XVI.. 8, 7, 6
Polvorines-Cartagena-Dibujos.. 29
Polvorines-Málaga-Dibujos.. 41, 37, 36
Polvorines-Pamplona-Dibujos.. 25
Polvorines-Sevilla-Dibujos.. 42
Polvorines-Zaragoza-Dibujos.. 22
Polvorines-Zaragoza-Planos.. 5, 4
Puente de la Pólvara (Sevilla)-Dibujos.. 42
San Fernando-Planos.. 30
San Sebastián-Edificios, estructuras, etc.-Dibujos.. 49
San Sebastián-Edificios, estructuras, etc.-Planos.. 23
Sevilla-Edificios, estructuras, etc.-Dibujos.. 42
Simancas-Edificios, estructuras, etc.-Dibujos.. 47, 24
Uniformes militares-España-S.XVIII-Dibujos.. 55
Uniformes militares-España-S.XVIII-Muestras.. 13, 11, 10
Zamora (Provincia)-Mapas.. 20
Zaragoza-Edificios, estructuras, etc.-Dibujos.. 54, 52, 35, 31, 22, 5, 4
Zaragoza-Edificios, estructuras, etc.-Planos.. 33

